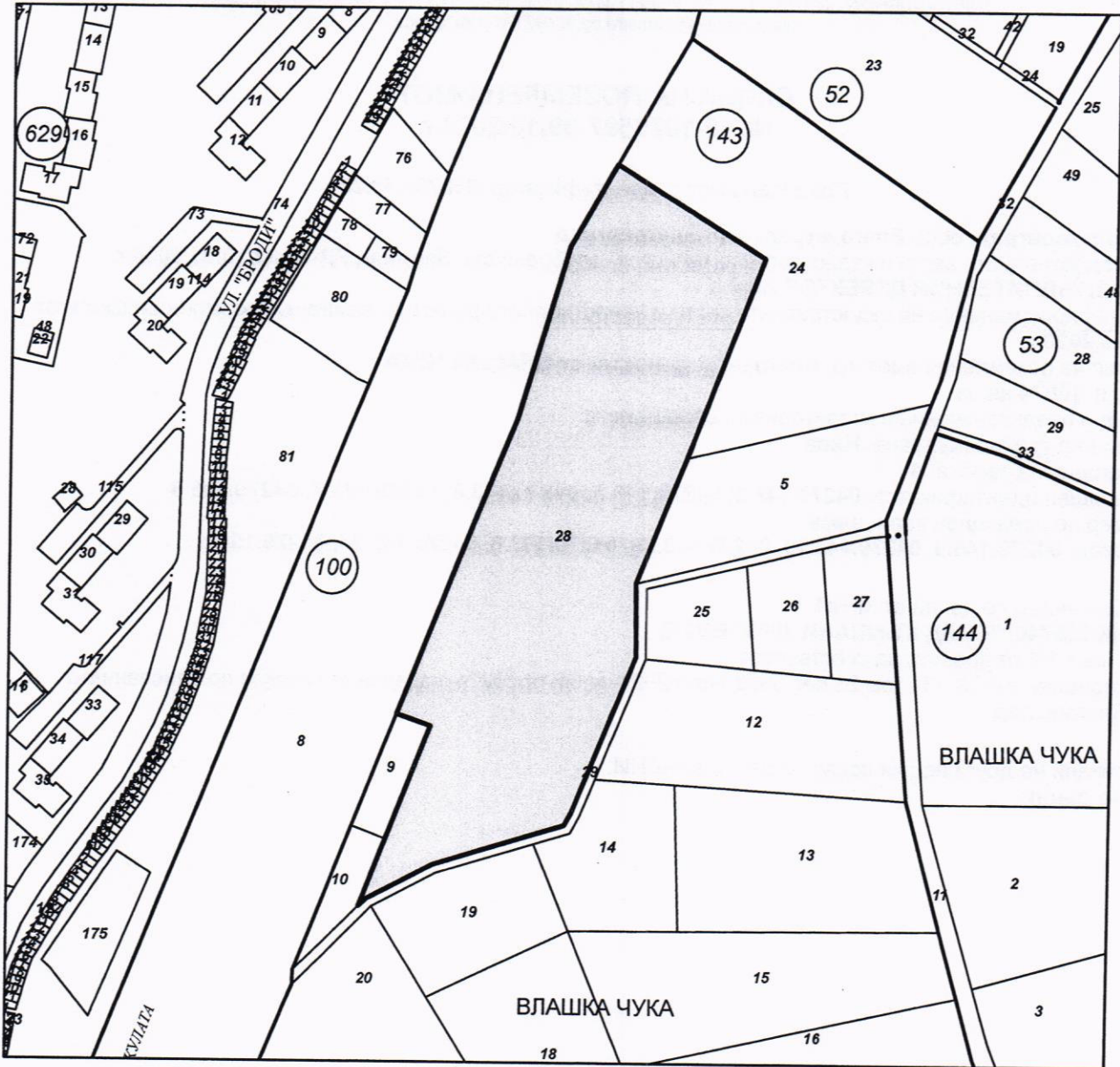




Координатна система ККС2005



М 1:2500



Скица № 15-1070597-09.10.2023 г. издадена въз основа на  
заявление с входящ № 01-563185-09.10.2023 г.

Заличено обстоятелство на  
основание 33ЛД

Инж. Валери Тимев





## СЛУЖБА ПО ГЕОДЕЗИЯ, КАРТОГРАФИЯ И КАДАСТЪР - ГР. БЛАГОЕВГРАД

2700, ПОЩЕНСКА КУТИЯ - 318, Ул. "ИВАН МИХАЙЛОВ" №49, вх.Б, ет.4, 073/832459; 830423,  
blagoevgrad@cadastre.bg, БУЛСТАТ:130362903

### СКИЦА НА ПОЗЕМЛЕН ИМОТ № 15-1070597-09.10.2023 г.

Поземлен имот с идентификатор **04279.143.28**

Гр. **Благоевград**, общ. **Благоевград**, обл. **Благоевград**

По кадастралната карта и кадастралните регистри, одобрени със **Заповед РД-18-32/10.05.2006 г.**  
на **ИЗПЪЛНИТЕЛНИЯ ДИРЕКТОР НА АК**

Последно изменение на кадастралната карта и кадастралните регистри, засягащо поземления имот е от  
**09.10.2023 г.**

Адрес на поземления имот: гр. **Благоевград**, местност **ВЛАШКА ЧУКА**

Площ: **18074 кв. м**

Трайно предназначение на територията: **Земеделска**

Начин на трайно ползване: **Нива**

Категория на земята: **4**

Предишен идентификатор: **04279.143.2; 04279.143.3; 04279.143.6; 04279.143.7; 04279.143.8**

Номер по предходен план: **няма**

Съседи: **04279.143.9, 04279.143.10, 04279.143.29, 04279.143.5, 04279.143.24, 04279.100.8**

Собственици по данни от КРНИ:

1. **200205740, " 2008" ЕООД**

Ид. част 1/1 от правото на собственост

Нотариален акт № 134 том 21 рег. 5868 дело 2921 от 04.10.2022г., издаден от Служба по вписванията  
гр.Благоевград

Носители на други вещни права по данни от КРНИ:


**няма данни**

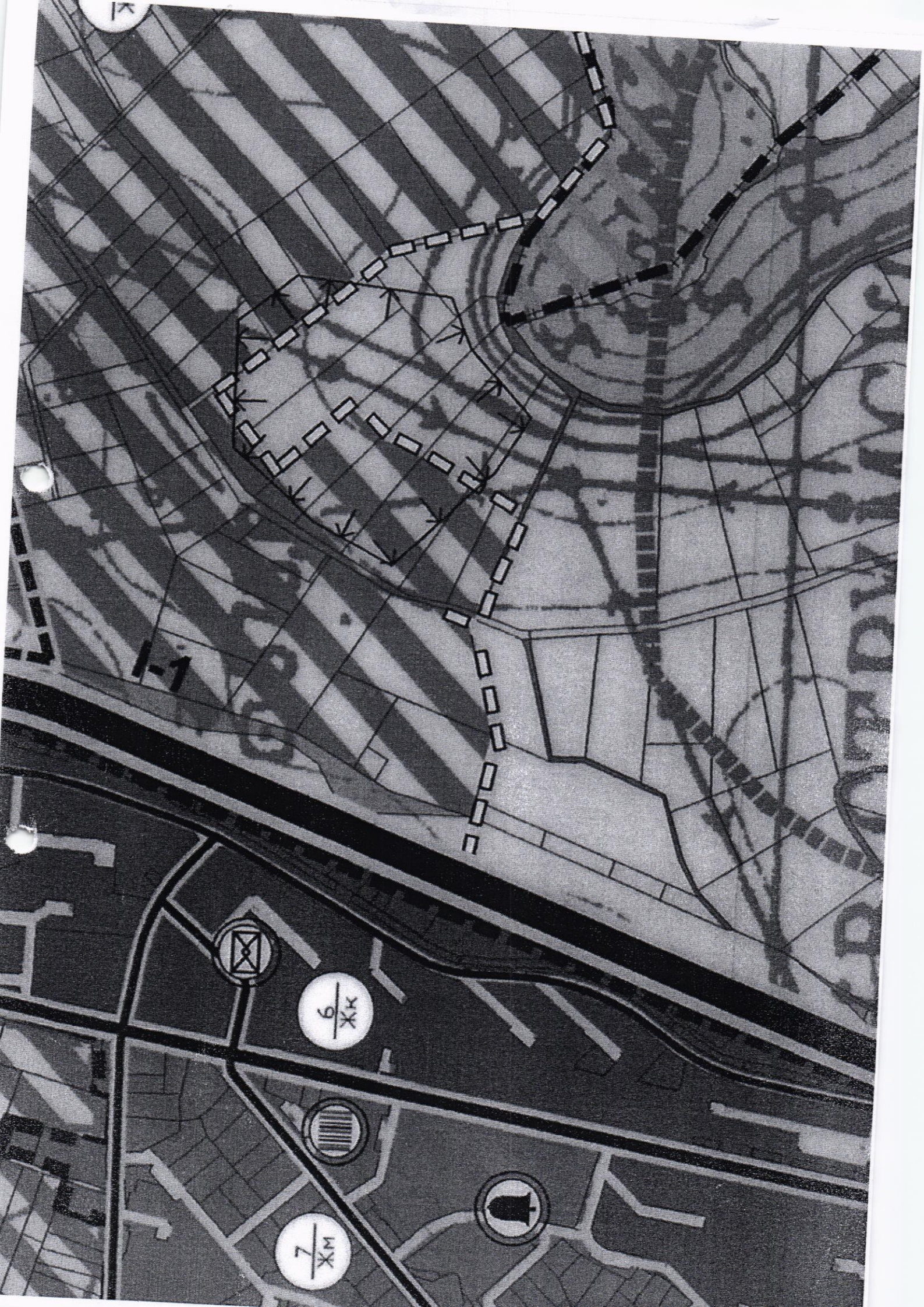
Заличено обстоятелство  
на основание ЗЗЛД

Скица № 15-1070597-09.10.2023 г. издадена въз основа на  
заявление с входящ № 01-563185-09.10.2023 г.

/инж. Валери Тимев/







17

1-1



6  
XX



7  
XX

