



## СЛУЖБА ПО ГЕОДЕЗИЯ, КАРТОГРАФИЯ И КАДАСТЪР - ГР. БЛАГОЕВГРАД

2700, ПОЩЕНСКА КУТИЯ - 318, Ул. "ИВАН МИХАЙЛОВ" №49, вх.Б, ет.4, 073/832459; 830423,  
blagoevgrad@cadastre.bg, БУЛСТАТ:130362903

### СКИЦА - ПРОЕКТ № 15-746593-11.07.2023 г.

за проектен имот с идентификатор **57159.187.364**  
от проект постъпил в СГКК ГР. БЛАГОЕВГРАД по заявление 01-63862-01.02.2023 г. от АТАНАС I  
ГАЛЕВ

Проектът изменя кадастралната карта на с. Покровник, общ. Благоевград, обл. Благоевград  
одобрена със заповед **Заповед: № РД-18-464/15.07.2019 г. на ИЗПЪЛНИТЕЛЕН ДИРЕКТОР НА АГКК**

Проектен имот с идентификатор **57159.187.364**, с площ **9000 кв. м**  
при съсед:

проектен имот с идентификатор **57159.187.362** и площ **1926 кв. м**,

проектен имот с идентификатор **57159.187.356** и площ **238848 кв. м**,

проектен имот с идентификатор **57159.187.384** и площ **18946 кв. м**

изменя кадастралната карта за територията на поземлените имоти, като отнема площ:  
• **9000 кв. м** от поземлен имот с идентификатор **57159.187.384** • **9000 кв. м** от поземлен имот с  
идентификатор **57159.187.384**, последно изменение на кадастралната карта и кадастралните регистри,  
засягащо поземления имот: **няма данни за изменение**, трайно предназначение на територията:  
**Земеделска**, начин на трайно ползване: **Нива**, вид на собствеността: **Общинска частна**, адрес: **с.**  
**Покровник**, площ: **27946 кв. м**, собственици: **000024695, ОБЩИНА БЛАГОЕВГРАД**, площ **27948 кв. м** от  
правото на собственост, Акт за частна общинска собственост № 127 том 15 рег. 4133 дело 2661 от  
11.09.2014г., издаден от СЛУЖБА ПО ВПИСВАНИЯ - Благоевград

стар 3824

В територията на изменението попадат сгради с идентификатор:  
няма сгради засегнати от проектния имот

Скицата - проект се издава за Общински съвет Благоевград, ОС"З"Благоевград  
и Служба по вписвания Благоевград

Скица-проект № 15-746593-11.07.2023 г. издадена въз основа на  
заявление с входящ № 01-249623-03.05.2023 г.

Проектът е изработен по заявление с входящ № 01-63862-01.02.2023 г.

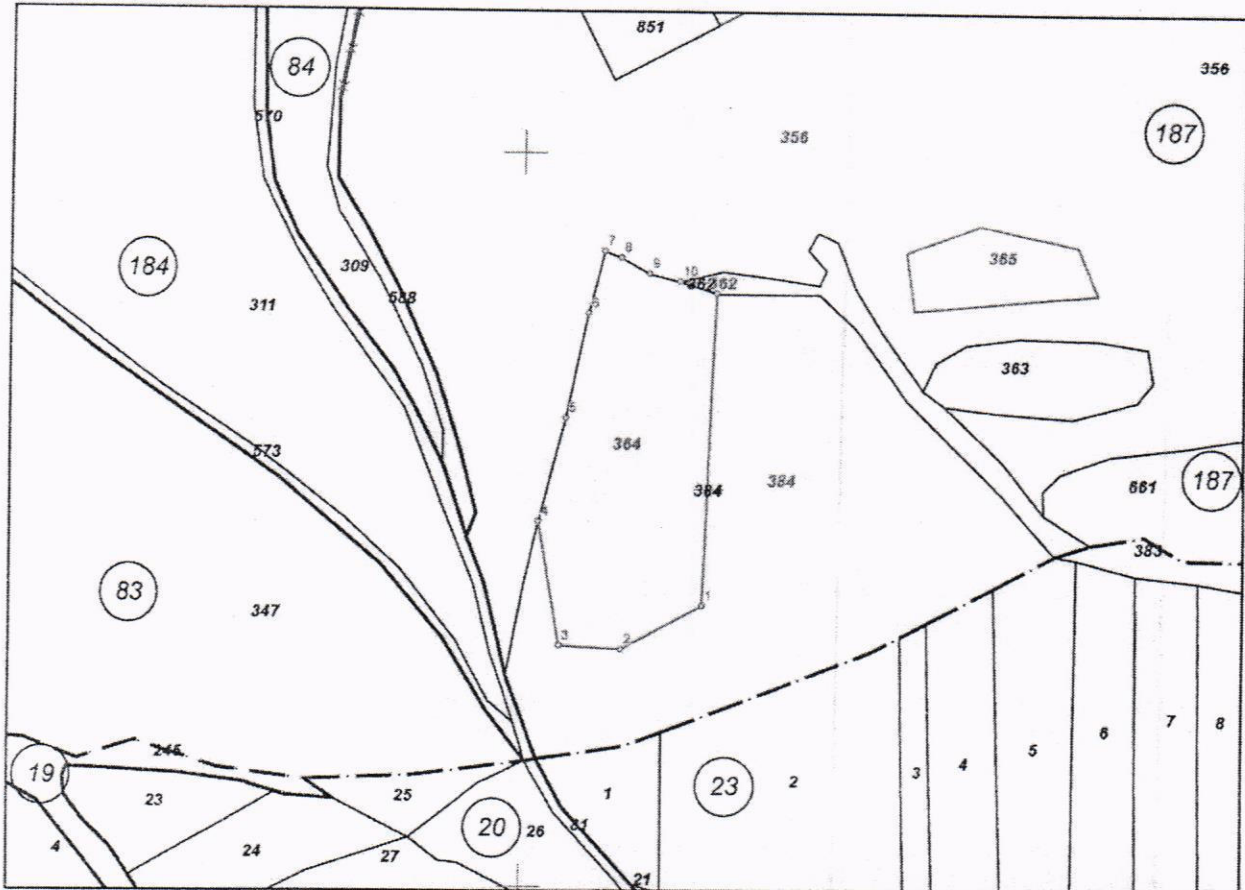
Изработил:

Захари Митрев

/инж. Валери Тимев/



Координатна система ККС2005



М 1:3000

Координатна система ККС2005

Нова точка №	ПРОЕКТНИ КООРДИНАТИ	
	X [м]	Y [м]
1.	4649214.98	294375.37
2.	4649197.11	294341.97
3.	4649198.56	294316.10
4.	4649249.50	294307.11
5.	4649291.34	294318.35
6.	4649334.32	294327.61
7.	4649359.67	294334.04
8.	4649357.10	294340.98
9.	4649350.61	294352.72
10.	4649347.40	294365.34
11.	4649342.69	294380.50

Скицата - проект се издава за Общински съвет Благоевград, ОС "З" Благоевград  
и Служба по вписвания Благоевград

Скица-проект № 15-746593-11.07.2023 г. издадена въз основа на  
заявление с входящ № 01-249623-03.05.2023 г.

Проектът е изработен по заявление с входящ № 01-63862-01.02.2023 г.

Изработил:

Захари

/инж. Валери Тимев/





## СЛУЖБА ПО ГЕОДЕЗИЯ, КАРТОГРАФИЯ И КАДАСТЪР - ГР. БЛАГОЕВГРАД

2700, ПОЩЕНСКА КУТИЯ - 318, Ул. "ИВАН МИХАЙЛОВ" №49, вх.Б, ет.4, 073/832459; 830423,  
blagoevgrad@cadastre.bg, БУЛСТАТ:130362903

### СКИЦА НА ПОЗЕМЛЕН ИМОТ № 15-980496-13.09.2023 г.

Поземлен имот с идентификатор **57159.187.384**

С. Покровник, общ. Благоевград, обл. Благоевград

По кадастралната карта и кадастралните регистри, одобрени със Заповед РД-18-464/15.07.2019 г.  
на **ИЗПЪЛНИТЕЛЕН ДИРЕКТОР НА АГК**

Последно изменение на кадастралната карта и кадастралните регистри, засягащо поземления имот:  
**няма данни за изменение**

Адрес на поземления имот: с. Покровник, местност БРЕСТА

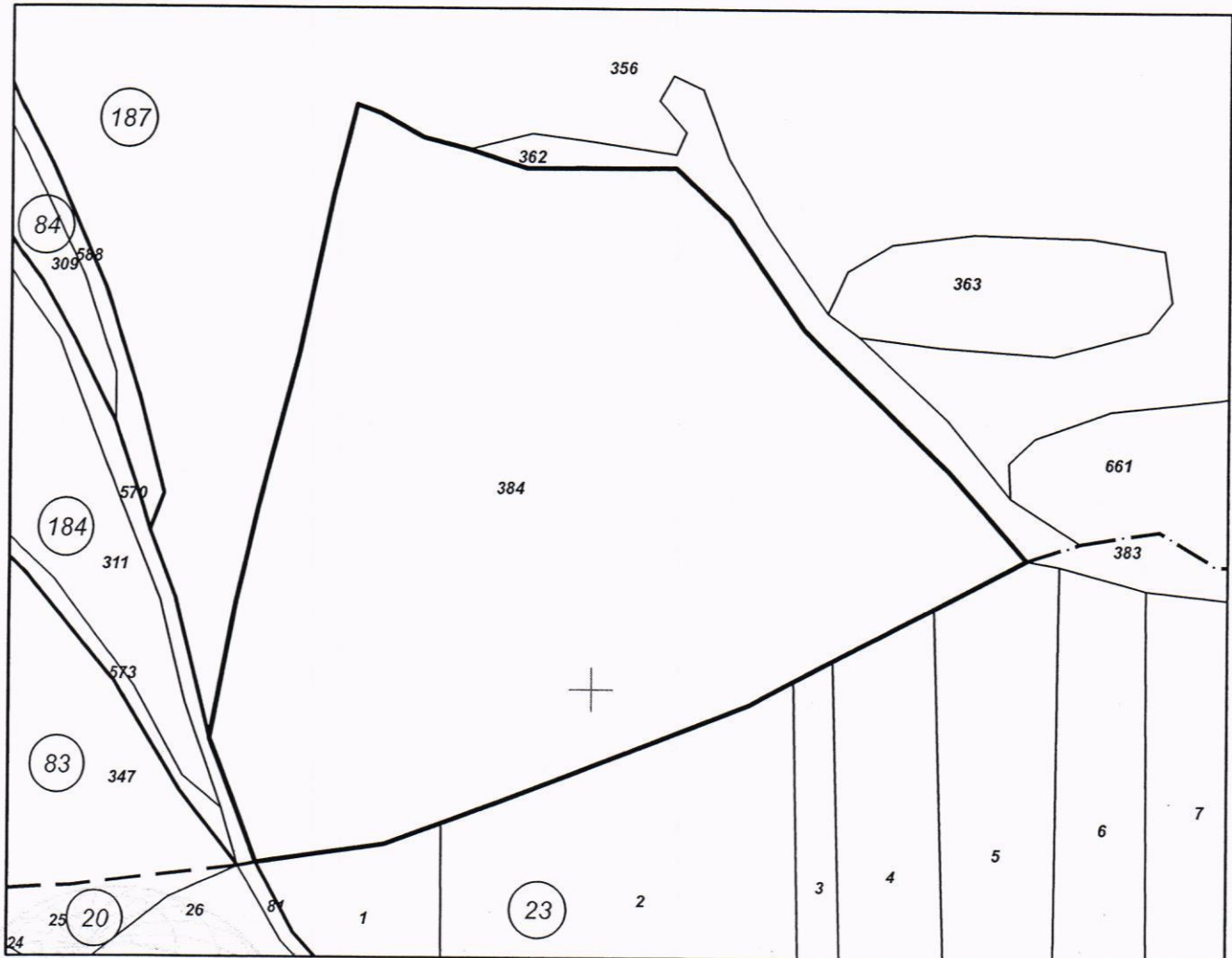
Площ: **27946 кв. м**

Трайно предназначение на територията: **Земеделска**

Начин на трайно ползване: **Нива**

Категория на земята: **9**

Координатна система ККС2005




М 1:2000

Скица № 15-980496-13.09.2023 г. издадена въз основа на  
заявление с вх. № **14376-13.09.2023 г.**

Даниела

Паризова



Предишен идентификатор: **няма**

Номер по предходен план: **000384**

Съседни: **55107.23.1, 55107.20.81, 55107.23.2, 55107.23.3, 55107.23.4, 55107.23.5, 55107.23.383, 57159.187.362, 57159.187.356, 57159.184.570**

Собственици по данни от КРНИ:

**1. 000024695, ОБЩИНА БЛАГОЕВГРАД**

площ 27948 кв. м от правото на собственост

Акт за частна общинска собственост № 127 том 15 рег. 4133 дело 2661 от 11.09.2014г., издаден от  
СЛУЖБА ПО ВПИСВАНИЯ - Благоевград


Носители на други вещни права по данни от КРНИ:

**няма данни**

**Сгради, които попадат върху имота**

няма данни за сгради





СЛУЖБА ПО ГЕОДЕЗИЯ, КАРТОГРАФИЯ И КАДАСТЪР - ГР. БЛАГОЕВГРАД  
2700, ПОЩЕНСКА КУТИЯ - 318, Ул. "ИВАН МИХАЙЛОВ" №49, вх. Б, ет.4, 073/832459; 830423,  
blagoevgrad@cadastre.bg, БУЛСТАТ:130362903

**СКИЦА - ПРОЕКТ**  
**№ 15-746597-11.07.2023 г.**

за проектен имот с идентификатор **57159.187.365**  
от проект постъпил в СГКК ГР. БЛАГОЕВГРАД по заявление 01-63862-01.02.2023 г. от АТАНАС  
ГАЛЕВ

Проектът изменя кадастралната карта на с. Покровник, общ. Благоевград, обл. Благоевград  
одобрена със заповед **Заповед: № РД-18-464/15.07.2019 г.** на ИЗПЪЛНИТЕЛЕН ДИРЕКТОР НА АГКК

Проектен имот с идентификатор **57159.187.365**, с площ **2000** кв. м  
при съсед:  
проектен имот с идентификатор **57159.187.356** и площ **238848** кв. м

изменя кадастралната карта за територията на поземлените имоти, като отнема площ:  
• **2000** кв. м от поземлен имот с идентификатор **57159.187.356** • **2000** кв. м от поземлен имот с  
идентификатор **57159.187.356**, последно изменение на кадастралната карта и кадастралните регистри,  
засягащо поземления имот е от **04.12.2019 г.**, трайно предназначение на територията: **Земеделска**,  
начин на трайно ползване: **Пасище**, вид на собствеността: **Общинска публична**, адрес: **с. Покровник**,  
площ: **252847** кв. м, собственици: **000024695, ОБЩИНА БЛАГОЕВГРАД**, Ид. част 1/1 от правото на  
собственост, Акт за публична общинска собственост № 139 том 17 рег. 4835 дело 2410 от 06.11.2019г.,  
издаден от СЛУЖБА ПО ВПИСВАНИЯ - Благоевград

8966


В територията на изменението попадат сгради с идентификатор:  
няма сгради засегнати от проектния имот

Скицата - проект се издава за Общински съвет Благоевград, ОС"З"Благоевград  
и Служба по вписвания Благоевград

Скица-проект № 15-746597-11.07.2023 г. издадена въз основа на  
заявление с входящ № 01-249623-03.05.2023 г.  
Проектът е изработен по заявление с входящ № 01-63862-01.02.2023 г.  
Изработил:

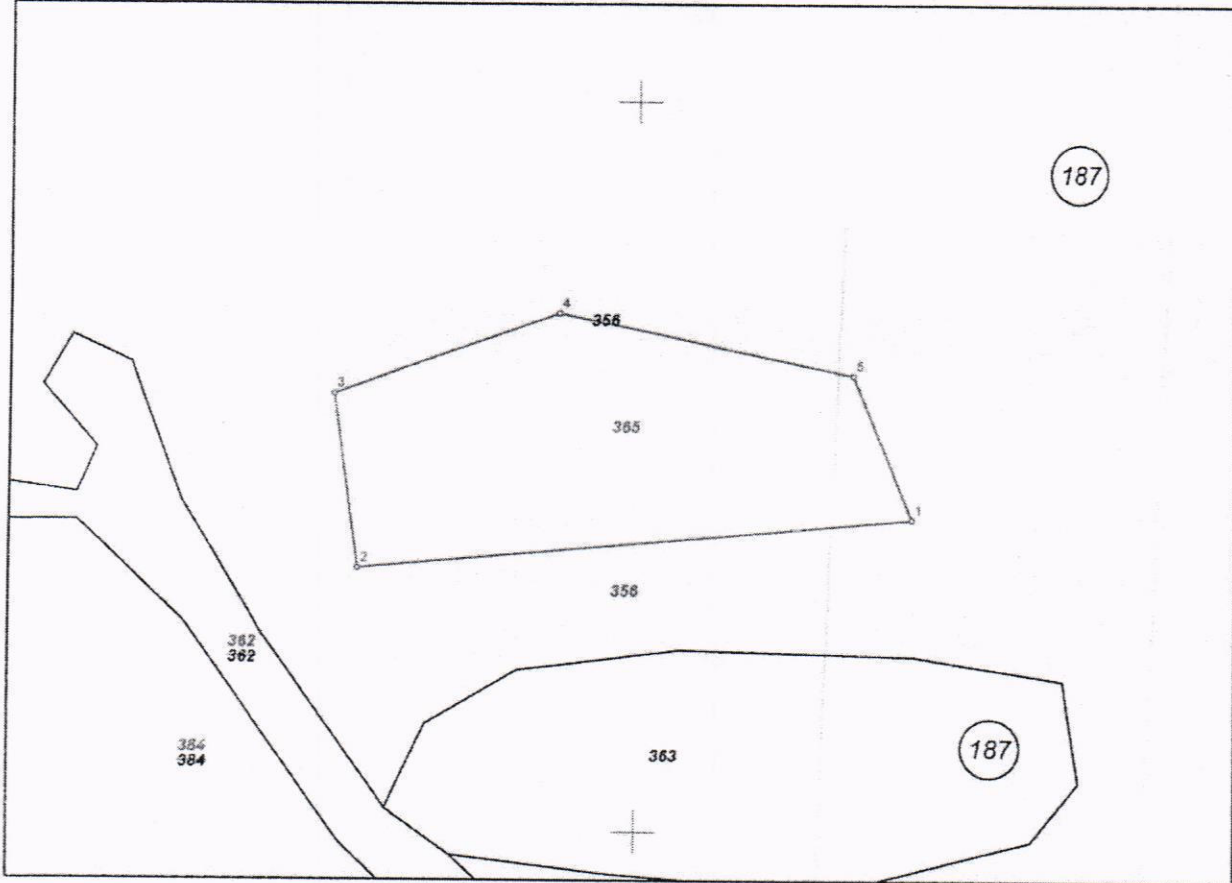
Захари Митрев

/инж. Валери Тимев/





Координатна система ККС2005



М 1:1000

Координатна система ККС2005

Нова точка №	ПРОЕКТНИ КООРДИНАТИ	
	X [м]	Y [м]
1.	4649342.88	294538.52
2.	4649335.91	294461.82
3.	4649359.83	294458.39
4.	4649370.84	294489.16
5.	4649362.47	294530.28

Скицата - проект се издава за Общински съвет Благоевград, ОС "З" Благоевград  
и Служба по вписвания Благоевград



Скица-проект № 15-746597-11.07.2023 г. издадена въз основа на  
заявление с входящ № 01-249623-03.05.2023 г.

Проектът е изработен по заявление с входящ № 01-63862-01.02.2023 г.

Изработил:

Захари Митрев

/инж. Валери Тимев/





## СЛУЖБА ПО ГЕОДЕЗИЯ, КАРТОГРАФИЯ И КАДАСТЪР - ГР. БЛАГОЕВГРАД

2700, ПОЩЕНСКА КУТИЯ - 318, Ул. "ИВАН МИХАЙЛОВ" №49, вх. Б, ет.4, 073/832459; 830423,  
blagoevgrad@cadastre.bg, БУЛСТАТ:130362903

### СКИЦА - ПРОЕКТ № 15-746600-11.07.2023 г.

за проектен имот с идентификатор **57159.187.366**  
от проект постъпил в СГКК ГР. БЛАГОЕВГРАД по заявление 01-63862-01.02.2023 г. от АТАНАС  
ГАЛЕВ

Проектът изменя кадастралната карта на с. Покровник, общ. Благоевград, обл. Благоевград  
одобрена със заповед Заповед: № РД-18-464/15.07.2019 г. на ИЗПЪЛНИТЕЛЕН ДИРЕКТОР НА АГКК

Проектен имот с идентификатор **57159.187.366**, с площ **5999** кв. м  
при съсед:

поземлен имот от КККР с идентификатор **57159.187.851** и площ **4000** кв. м,  
поземлен имот от КККР с идентификатор **57159.84.588** и площ **4353** кв. м,  
проектен имот с идентификатор **57159.187.368** и площ **2000** кв. м,  
проектен имот с идентификатор **57159.187.367** и площ **4000** кв. м,  
проектен имот с идентификатор **57159.187.356** и площ **238848** кв. м

изменя кадастралната карта за територията на поземлените имоти, като отнема площ:  
• **5999** кв. м от поземлен имот с идентификатор **57159.187.356** • **5999** кв. м от поземлен имот с  
идентификатор **57159.187.356**, последно изменение на кадастралната карта и кадастралните регистри,  
засягащо поземления имот е от **04.12.2019** г., трайно предназначение на територията: **Земеделска**,  
начин на трайно ползване: **Пасище**, вид на собствеността: **Общинска публична**, адрес: **с. Покровник**,  
площ: **252847** кв. м, собственици: **000024695, ОБЩИНА БЛАГОЕВГРАД**, Ид. част 1/1 от правото на  
собственост, Акт за публична общинска собственост № 139 том 17 рег. 4835 дело 2410 от 06.11.2019г.,  
издаден от СЛУЖБА ПО ВПИСВАНИЯ - Благоевград

В територията на изменението попадат сгради с идентификатор:  
няма сгради засегнати от проектния имот

Скицата - проект се издава за Общински съвет Благоевград, ОС"З"Благоевград  
и Служба по вписвания Благоевград

Скица-проект № 15-746600-11.07.2023 г. издадена въз основа на  
заявление с входящ № 01-249623-03.05.2023 г.  
Проектът е изработен по заявление с входящ № 01-63862-01.02.2023 г.  
Изработил:

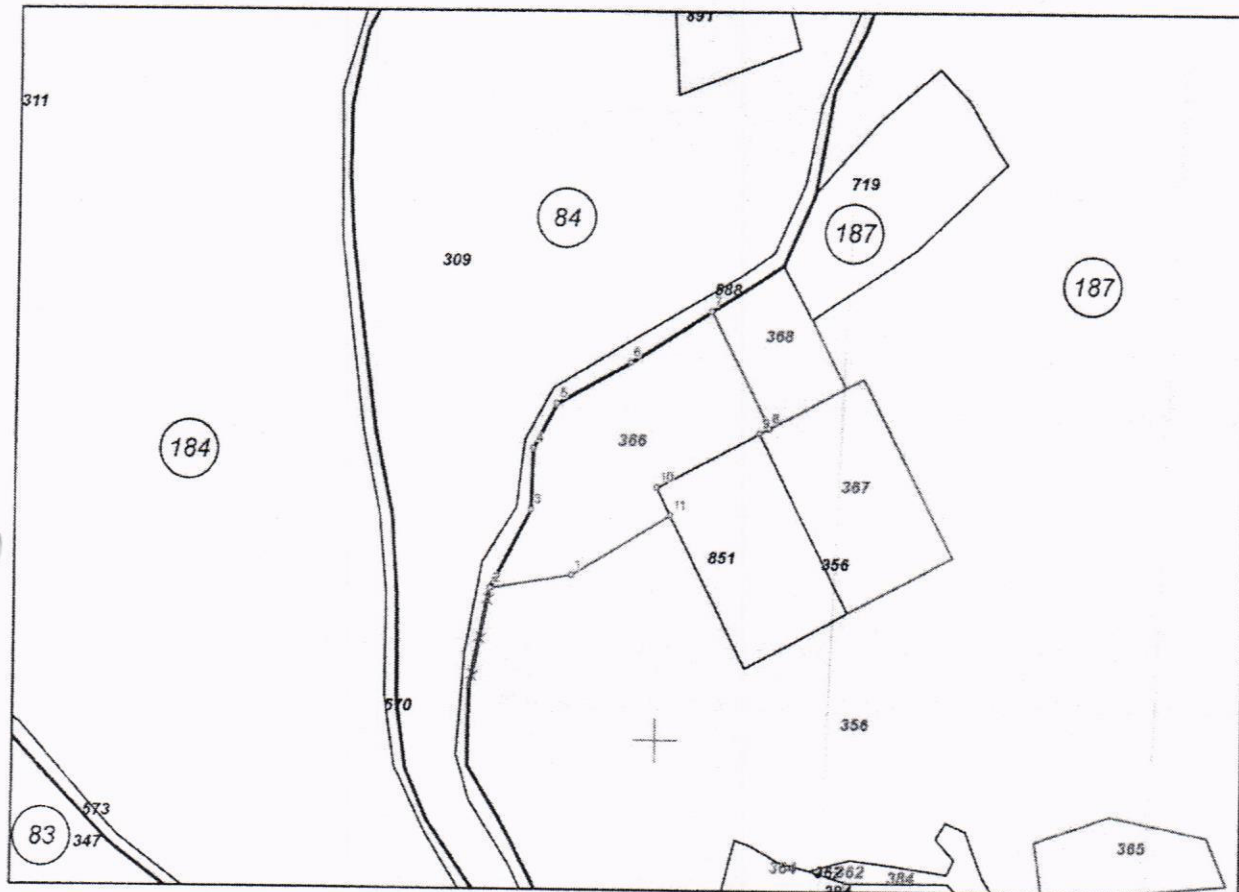
Захари Митрев

/инж. Валери Тимев/





Координатна система ККС2005



М 1:3000

Координатна система ККС2005

Нова точка №	ПРОЕКТНИ КООРДИНАТИ	
	X [м]	Y [м]
1.	4649467.25	294264.65
2.	4649461.67	294231.34
3.	4649494.04	294247.82
4.	4649518.83	294248.43
5.	4649537.20	294257.89
6.	4649554.37	294287.82
7.	4649575.73	294321.33
8.	4649527.82	294346.23
9.	4649525.70	294342.14
10.	4649503.43	294299.17
11.	4649492.08	294305.01

Скицата - проект се издава за Общински съвет Благоевград, ( и Служба по вписвания Благоевград

Скица-проект № 15-746600-11.07.2023 г. издадена въз основа на  
заявление с входящ № 01-249623-03.05.2023 г.

Проектът е изработен по заявление с входящ № 01-63862-01.02.2023 г.

Изработил:

Захар Грев

/инж. Валери Тимев/



## СЛУЖБА ПО ГЕОДЕЗИЯ, КАРТОГРАФИЯ И КАДАСТЪР - ГР. БЛАГОЕВГРАД

2700, ПОЩЕНСКА КУТИЯ - 318, Ул. "ИВАН МИХАЙЛОВ" №49, вх. Б, ет.4, 073/832459; 830423,  
blagoevgrad@cadastre.bg, БУЛСТАТ:130362903

### СКИЦА - ПРОЕКТ № 15-746602-11.07.2023 г.

за проектен имот с идентификатор **57159.187.367**  
от проект постъпил в СГКК ГР. БЛАГОЕВГРАД по заявление 01-63862-01.02.2023 г. от АТАНАС  
ГАЛЕВ

Проектът изменя кадастралната карта на с. Покровник, общ. Благоевград, обл. Благоевград  
одобрена със заповед Заповед: № РД-18-464/15.07.2019 г. на ИЗПЪЛНИТЕЛЕН ДИРЕКТОР НА АГКК

Проектен имот с идентификатор **57159.187.367**, с площ **4000** кв. м  
при съсед:  
поземлен имот от КККР с идентификатор **57159.187.851** и площ **4000** кв. м,  
проектен имот с идентификатор **57159.187.368** и площ **2000** кв. м,  
проектен имот с идентификатор **57159.187.366** и площ **5999** кв. м,  
проектен имот с идентификатор **57159.187.356** и площ **238848** кв. м

изменя кадастралната карта за територията на поземлените имоти, като отнема площ:  
• **4000** кв. м от поземлен имот с идентификатор **57159.187.356** • **4000** кв. м от поземлен имот с  
идентификатор **57159.187.356**, последно изменение на кадастралната карта и кадастралните регистри,  
засягащо поземления имот е от **04.12.2019** г., трайно предназначение на територията: **Земеделска**,  
начин на трайно ползване: **Пасище**, вид на собствеността: **Общинска публична**, адрес: **с. Покровник**,  
площ: **252847** кв. м, собственици: **000024695, ОБЩИНА БЛАГОЕВГРАД**, Ид. част 1/1 от правото на  
собственост, Акт за публична общинска собственост № 139 том 17 рег. 4835 дело 2410 от 06.11.2019г.,  
издаден от СЛУЖБА ПО ВПИСВАНИЯ - Благоевград

В територията на изменението попадат сгради с идентификатор:  
няма сгради засегнати от проектния имот

Скицата - проект се издава за Общински съвет Благоевград, ОС "З" Благоевград  
и Служба по вписвания Благоевград

Скица-проект № 15-746602-11.07.2023 г. издадена въз основа на  
заявление с входящ № 01-249623-03.05.2023 г.


Проектът е изработен по заявление с входящ № 01-63862-01.02.2023 г.

Изработил:

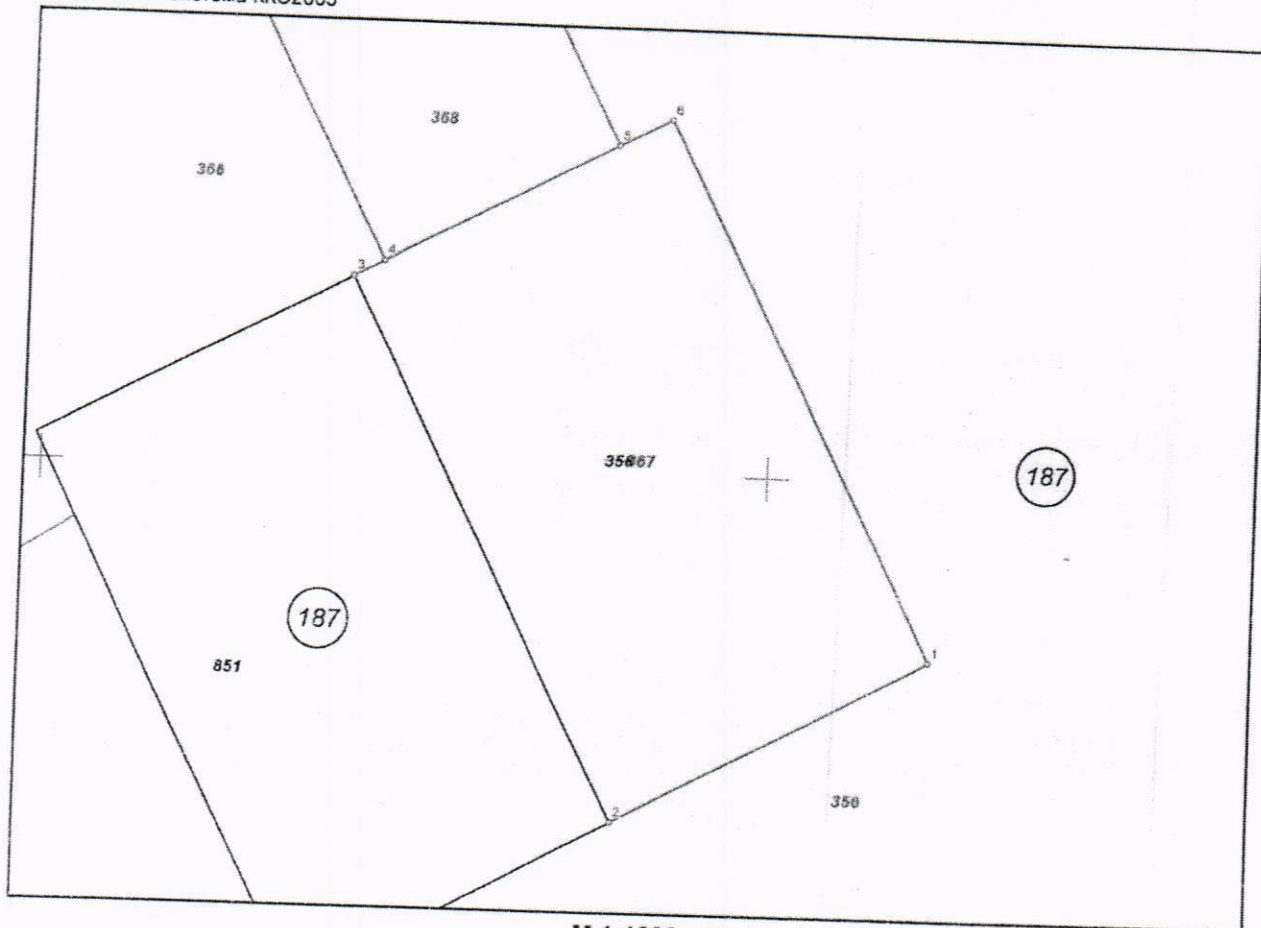
Захари Митре

/инж. Валери Тимев/





Координатна система ККС2005



М 1:1000

Координатна система ККС2005

Нова точка №	ПРОЕКТНИ КООРДИНАТИ	
	X [м]	Y [м]
1.	4649475.70	294423.10
2.	4649452.79	294379.97
3.	4649525.70	294342.14
4.	4649527.82	294346.23
5.	4649544.44	294378.28
6.	4649548.18	294385.50

Скица-проект № 15-746602-11.07.2023 г. издадена въз основа на  
заявление с входящ № 01-249623-03.05.2023 г.

Проектът е изработен по заявление с входящ № 01-63862-01.02.2023 г.

Изработил:

Захари Митрев



/Инж. Валери Тимев/



## СЛУЖБА ПО ГЕОДЕЗИЯ, КАРТОГРАФИЯ И КАДАСТЪР - ГР. БЛАГОЕВГРАД

2700, ПОЩЕНСКА КУТИЯ - 318, Ул. "ИВАН МИХАЙЛОВ" №49, вх. Б, ет. 4, 073/832459; 830423,  
blagoevgrad@cadastre.bg, БУЛСТАТ:130362903

### СКИЦА - ПРОЕКТ № 15-746606-11.07.2023 г.

за проектен имот с идентификатор **57159.187.368**  
от проект постъпил в СГКК ГР. БЛАГОЕВГРАД по заявление 01-63862-01.02.2023 г. от АТАНАС I  
ГАЛЕВ

Проектът изменя кадастралната карта на с. Покровник, общ. Благоевград, обл. Благоевград  
одобрена със заповед Заповед: № РД-18-464/15.07.2019 г. на ИЗПЪЛНИТЕЛЕН ДИРЕКТОР НА АГКК

Проектен имот с идентификатор **57159.187.368**, с площ **2000** кв. м  
при съсед:

поземлен имот от КККР с идентификатор **57159.187.719** и площ **4424** кв. м,

поземлен имот от КККР с идентификатор **57159.84.588** и площ **4353** кв. м,

проектен имот с идентификатор **57159.187.367** и площ **4000** кв. м,

проектен имот с идентификатор **57159.187.366** и площ **5999** кв. м,

проектен имот с идентификатор **57159.187.356** и площ **238848** кв. м

изменя кадастралната карта за територията на поземлените имоти, като отнема площ:

• **2000** кв. м от поземлен имот с идентификатор **57159.187.356** • **2000** кв. м от поземлен имот с  
идентификатор **57159.187.356**, последно изменение на кадастралната карта и кадастралните регистри,  
засягащо поземления имот е от **04.12.2019** г., трайно предназначение на територията: **Земеделска**,  
начин на трайно ползване: **Пасище**, вид на собствеността: **Общинска публична**, адрес: **с. Покровник**,  
площ: **252847** кв. м, собственици: **000024695, ОБЩИНА БЛАГОЕВГРАД**, Ид. част 1/1 от правото на  
собственост, Акт за публична общинска собственост № 139 том 17 рег. 4835 дело 2410 от 06.11.2019г.,  
издаден от СЛУЖБА ПО ВПИСВАНИЯ - Благоевград

В територията на изменението попадат сгради с идентификатор:  
няма сгради засегнати от проектния имот

Скицата - проект се издава за Общински съвет Благоевград, ОС"З"Благоевград  
и Служба по вписвания Благоевград

Скица-проект № 15-746606-11.07.2023 г. издадена въз основа на  
заявление с входящ № 01-249623-03.05.2023 г.

Проектът е изработен по заявление с входящ № 01-63862-01.02.2023 г.

Изработил:

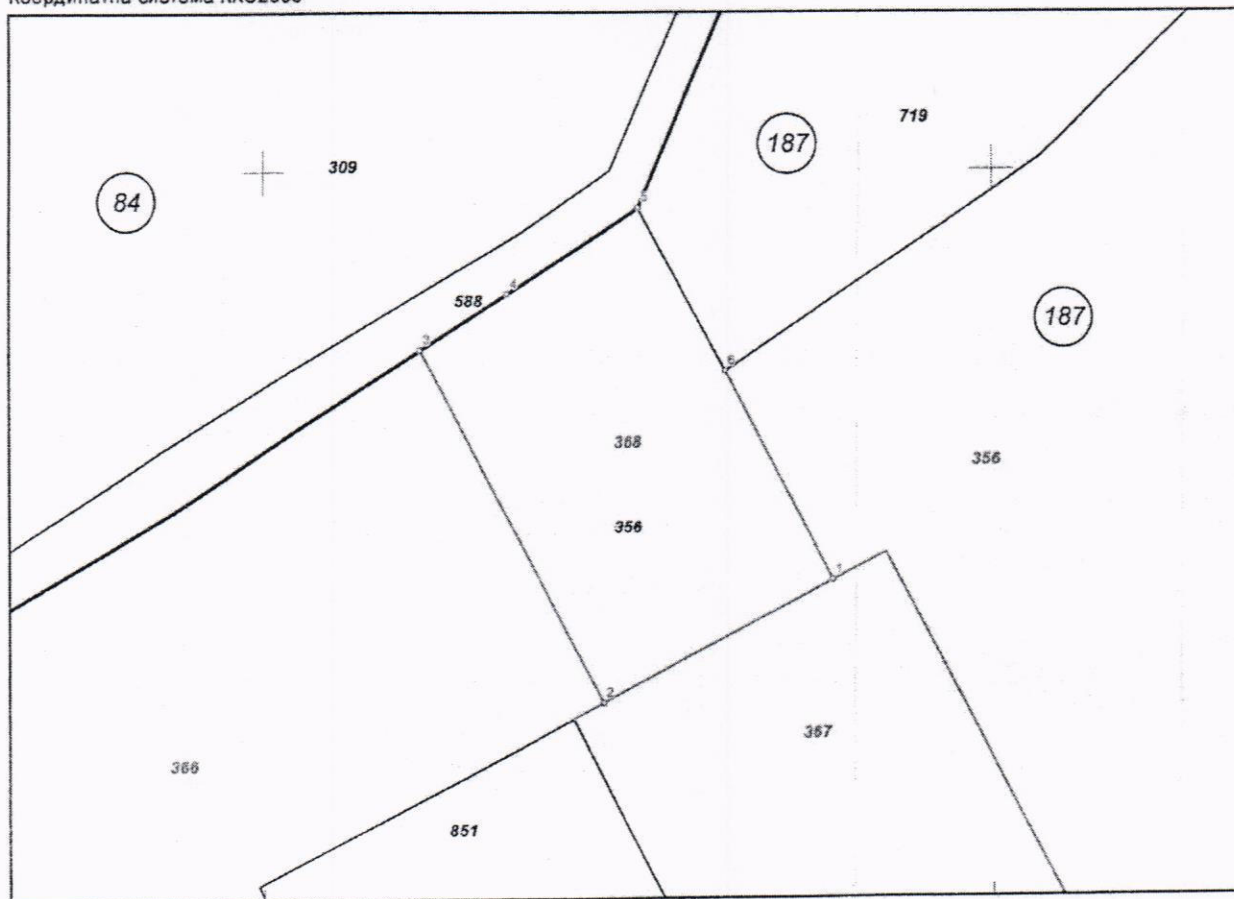
Захари Митрев

/инж. \_\_\_\_\_





Координатна система ККС2005



М 1:1000

Координатна система ККС2005

Нова точка №	ПРОЕКТНИ КООРДИНАТИ	
	X [м]	Y [м]
1.	4649544.44	294378.28
2.	4649527.82	294346.23
3.	4649575.73	294321.33
4.	4649583.26	294333.15
5.	4649594.92	294351.28
6.	4649572.72	294363.58

Скицата - проект се издава за Общински съвет Благоевград, ОС"З"Благоевград  
и Служба по вписвания Благоевград

Скица-проект № 15-746606-11.07.2023 г. издадена въз основа на  
заявление с входящ № 01-249623-03.05.2023 г.  
Проектът е изработен по заявление с входящ № 01-63862-01.02.2023 г.  
Изработил:

Захари М В

Заличено обстоятелство

на основание ЗЗЛД

/инж. Валери Тимев/