



## СЛУЖБА ПО ГЕОДЕЗИЯ, КАРТОГРАФИЯ И КАДАСТЪР - ГР. БЛАГОЕВГРАД

2700, ПОЩЕНСКА КУТИЯ - 318, Ул. "ИВАН МИХАЙЛОВ" №49, вх.Б, ет.4, 073/832459; 830423,  
blagoevgrad@cadastre.bg, БУЛСТАТ:130362903

### СКИЦА - ПРОЕКТ № 15-774235-18.07.2023 г.

за проектен имот с идентификатор **07168.42.10**  
от проект постъпил в СГКК ГР. БЛАГОЕВГРАД по заявление 01-356713-24.06.2023 г. от ЕТ  
"БЕНАН ЕЛОВ"

Проектът изменя кадастралната карта на с. Бучино, общ. Благоевград, обл. Благоевград  
одобрена със заповед Заповед: № РД-18-138/13.03.2019 г. на ИЗПЪЛНИТЕЛЕН ДИРЕКТОР НА АГКК

Проектен имот с идентификатор **07168.42.10**, с площ **1937 кв. м**  
при съседни:  
проектен имот с идентификатор **07168.42.1** и площ **1882 кв. м**,  
проектен имот с идентификатор **07168.42.11** и площ **2320 кв. м**,  
землен имот от КККР с идентификатор **07168.42.534** и площ **1341 кв. м**

изменя кадастралната карта за територията на поземлените имоти, като отнема площ:  
• **1937 кв. м** от поземлен имот с идентификатор **07168.42.1** • **1937 кв. м** от поземлен имот с  
идентификатор **07168.42.1**, последно изменение на кадастралната карта и кадастралните регистри,  
засягащо поземления имот: **няма данни за изменение**, трайно предназначение на територията:  
**Земеделска**, начин на трайно ползване: **Пасище**, вид на собствеността: **Общинска публична**, адрес: **с.**  
**Бучино**, площ: **19485 кв. м**, собственици: **000024695, ОБЩИНА БЛАГОЕВГРАД**, площ **19485.001 кв. м**  
от правото на собственост, Акт за публична общинска собственост № 92 том 11 рег. 3433 дело 2037 от  
11.08.2016г., издаден от СЛУЖБА ПО ВПИСВАНИЯТА - БЛАГОЕВГРАД

6221

В територията на изменението попадат сгради с идентификатор:  
няма сгради засегнати от проектния имот

Скицата - проект се издава за Общински съвет Благоевград, ОС "З" Благоевград  
и Служба по вписвания Благоевград

Скица-проект № 15-774235-18.07.2023 г. издадена въз основа на  
заявление с входящ № 01-373289-03.07.2023 г.

Проектът е изработен по заявление с входящ № 01-356713-24.06.2023 г.

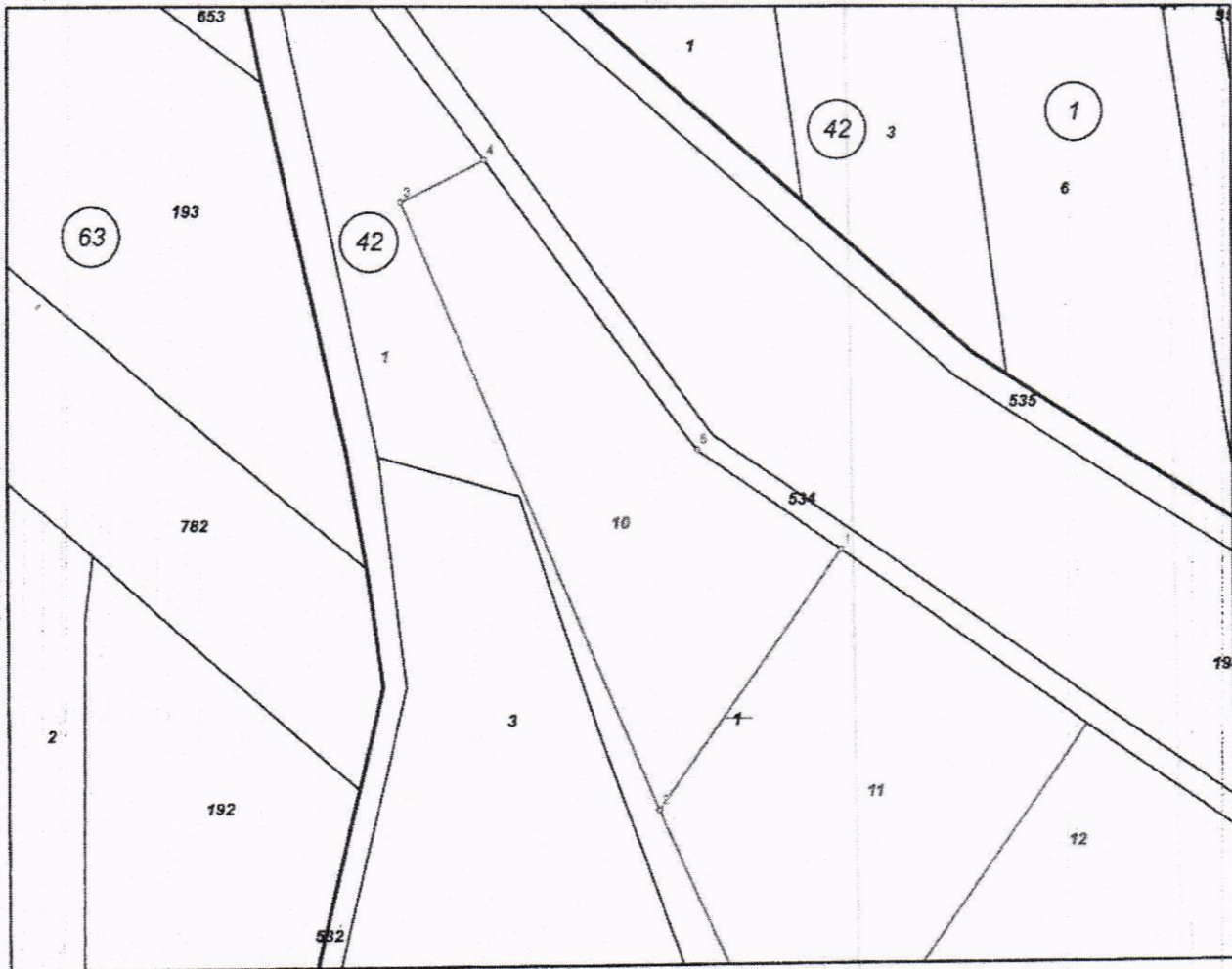
Изработил:

инж. Александър Базов

/инж. Валериан Иванов



Координатна система ККС2005



М 1:1000

Координатна система ККС2005

Нова точка №	ПРОЕКТНИ КООРДИНАТИ	
	X [m]	Y [m]
1.	4660584.56	291560.71
2.	4660549.46	291535.37
3.	4660631.87	291499.64
4.	4660637.59	291511.23
5.	4660598.21	291541.05

Скица-проект № 15-774235-18.07.2023 г. издадена въз основа на  
заявление с входящ № 01-373289-03.07.2023 г.  
Проектът е изработен по заявление с входящ № 01-356713-24.06.2023 г.

Изработил:

инж.Алекса



инж. Валери Тимев/



## СЛУЖБА ПО ГЕОДЕЗИЯ, КАРТОГРАФИЯ И КАДАСТЪР - ГР. БЛАГОЕВГРАД

2700, ПОЩЕНСКА КУТИЯ - 318, Ул. "ИВАН МИХАЙЛОВ" №49, вх. Б, ет. 4, 073/832459, 830423,  
blagoevgrad@cadastre.bg, БУЛСТАТ:130362903

### СКИЦА - ПРОЕКТ № 15-774238-18.07.2023 г.

за проектен имот с идентификатор **07168.42.11**  
от проект постъпил в СГКК ГР. БЛАГОЕВГРАД по заявление 01-356713-24.06.2023 г. от ЕТ  
"БЕНАИ" "ОВ"

Проектът изменя кадастралната карта на с. Бучино, общ. Благоевград, обл. Благоевград  
одобрена със заповед **Заповед: № РД-18-138/13.03.2019 г. на ИЗПЪЛНИТЕЛЕН ДИРЕКТОР НА АГКК**

Проектен имот с идентификатор **07168.42.11**, с площ **2320 кв. м**  
при съседни:  
проектен имот с идентификатор **07168.42.10** и площ **1937 кв. м**,  
проектен имот с идентификатор **07168.42.12** и площ **3380 кв. м**,  
проектен имот с идентификатор **07168.42.1** и площ **1882 кв. м**,  
поземлен имот от КККР с идентификатор **07168.42.534** и площ **1341 кв. м**

**изменя кадастралната карта за територията на поземлените имоти, като отнема площ:**  
• **2320 кв. м** от поземлен имот с идентификатор **07168.42.1** • **2320 кв. м** от поземлен имот с  
идентификатор **07168.42.1**, последно изменение на кадастралната карта и кадастралните регистри,  
засягащо поземления имот: **няма данни за изменение**, трайно предназначение на територията:  
**Земеделска**, начин на трайно ползване: **Пасище**, вид на собствеността: **Общинска публична**, адрес: **с.**  
**Бучино**, площ: **19485 кв. м**, собственици: **000024695, ОБЩИНА БЛАГОЕВГРАД**, площ **19485.001 кв. м**  
от правото на собственост, Акт за публична общинска собственост № 92 том 11 рег. 3433 дело 2037 от  
11.08.2016г., издаден от СЛУЖБА ПО ВПИСВАНИЯТА - БЛАГОЕВГРАД

**В територията на изменението попадат сгради с идентификатор:**  
**няма сгради засегнати от проектния имот**

Скицата - проект се издава за Общински съвет Благоевград, ОС "З" Благоевград  
и Служба по вписвания Благоевград

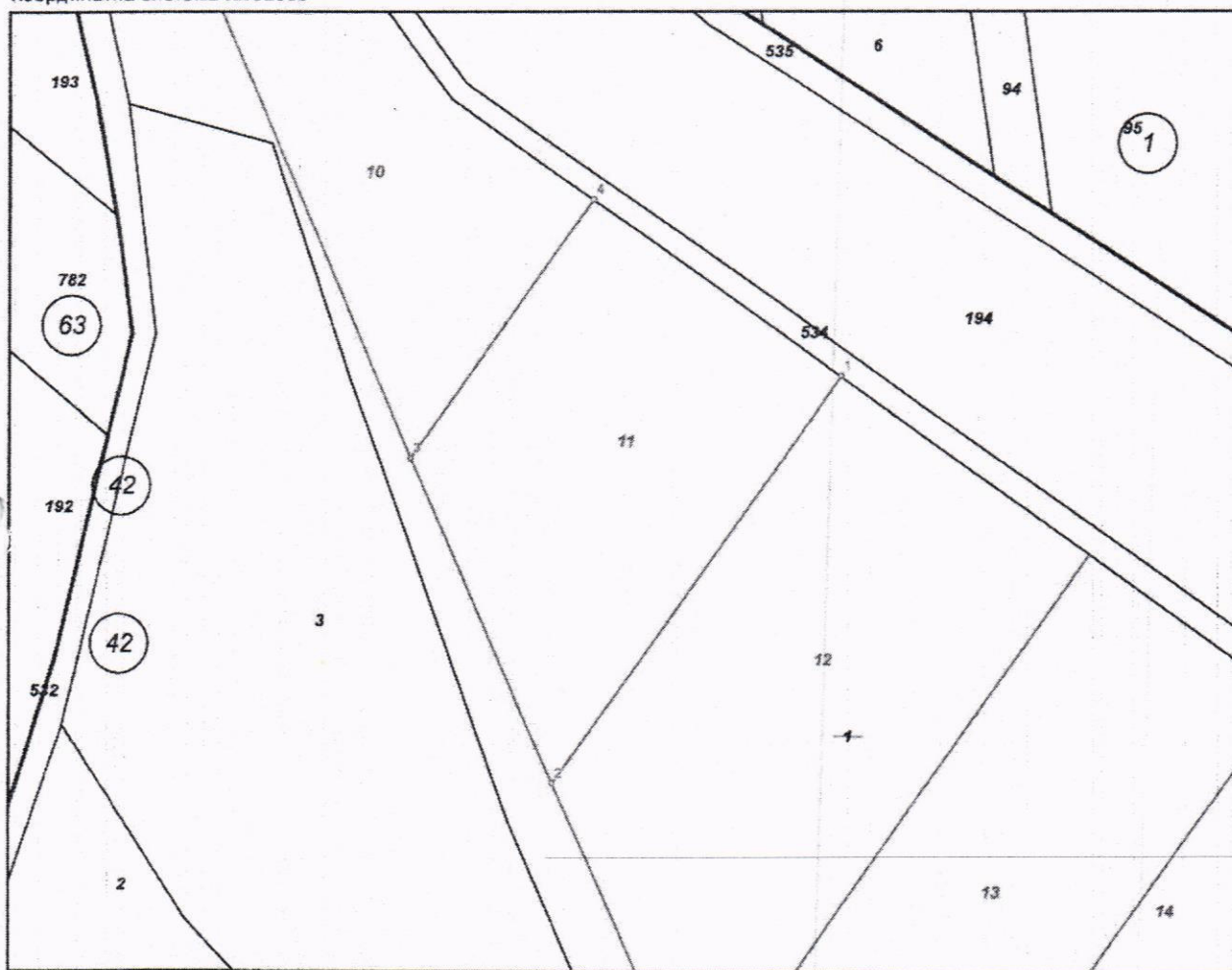
Скица-проект № 15-774238-18.07.2023 г. издадена въз основа на  
заявление с входящ № 01-373289-03.07.2023 г.  
Проектът е изработен по заявление с входящ № 01-356713-24.06.2023 г.  
Изработил:

инж.Александър Везъв

/инж. Валери Тимев/



Координатна система ККС2005



М 1:1000

Координатна система ККС2005

Нова точка №	ПРОЕКТНИ КООРДИНАТИ	
	X [м]	Y [м]
1.	4660560.76	291594.98
2.	4660505.67	291555.20
3.	4660549.46	291535.37
4.	4660584.56	291560.71

Скица-проект № 15-774238-18.07.2023 г. издадена въз основа на  
заявление с входящ № 01-373289-03.07.2023 г.  
Проектът е изработен по заявление с входящ № 01-356713-24.06.2023 г.

Изработил:

инж. Александър



инж. Валери Гимев



## СЛУЖБА ПО ГЕОДЕЗИЯ, КАРТОГРАФИЯ И КАДАСТЪР - ГР. БЛАГОЕВГРАД

2700, ПОЩЕНСКА КУТИЯ - 318, Ул. "ИВАН МИХАЙЛОВ" №49, вх. Б, ет.4, 073/832459; 830423,  
blagoevgrad@cadastre.bg, БУЛСТАТ:130362903

### СКИЦА - ПРОЕКТ № 15-774241-18.07.2023 г.

за проектен имот с идентификатор **07168.42.12**  
от проект постъпил в СГКК ГР. БЛАГОЕВГРАД по заявление 01-356713-24.06.2023 г. от ЕТ  
"ВЕНА" "ЮВ"

Проектът изменя кадастралната карта на с. Бучино, общ. Благоевград, обл. Благоевград  
одобрена със заповед **Заповед: № РД-18-138/13.03.2019 г. на ИЗПЪЛНИТЕЛЕН ДИРЕКТОР НА АГКК**

Проектен имот с идентификатор **07168.42.12**, с площ **3380 кв. м**  
при съседни:  
поземлен имот от КККР с идентификатор **07168.42.3** и площ **13155 кв. м**,  
проектен имот с идентификатор **07168.42.13** и площ **3275 кв. м**,  
проектен имот с идентификатор **07168.42.1** и площ **1882 кв. м**,  
проектен имот с идентификатор **07168.42.11** и площ **2320 кв. м**,  
поземлен имот от КККР с идентификатор **07168.42.534** и площ **1341 кв. м**

изменя кадастралната карта за територията на поземлените имоти, като отнема площ:  
• **3380 кв. м** от поземлен имот с идентификатор **07168.42.1** • **3380 кв. м** от поземлен имот с  
идентификатор **07168.42.1**, последно изменение на кадастралната карта и кадастралните регистри,  
засягащо поземления имот: **няма данни за изменение**, трайно предназначение на територията:  
**Земеделска**, начин на трайно ползване: **Пасище**, вид на собствеността: **Общинска публична**, адрес: с.  
**Бучино**, площ: **19485 кв. м**, собственици: **000024695, ОБЩИНА БЛАГОЕВГРАД**, площ 19485.001 кв. м  
от правото на собственост, Акт за публична общинска собственост № 92 том 11 рег. 3433 дело 2037 от  
11.08.2016г., издаден от СЛУЖБА ПО ВПИСВАНИЯТА - БЛАГОЕВГРАД

В територията на изменението попадат сгради с идентификатор:  
**няма сгради засегнати от проектния имот**

Скицата - проект се издава за Общински съвет Благоевград, ОС "З" Благоевград  
и Служба по вписвания Благоевград


Скица-проект № 15-774241-18.07.2023 г. издадена въз основа на  
заявление с входящ № 01-373289-03.07.2023 г.

Проектът е изработен по заявление с входящ № 01-356713-24.06.2023 г.

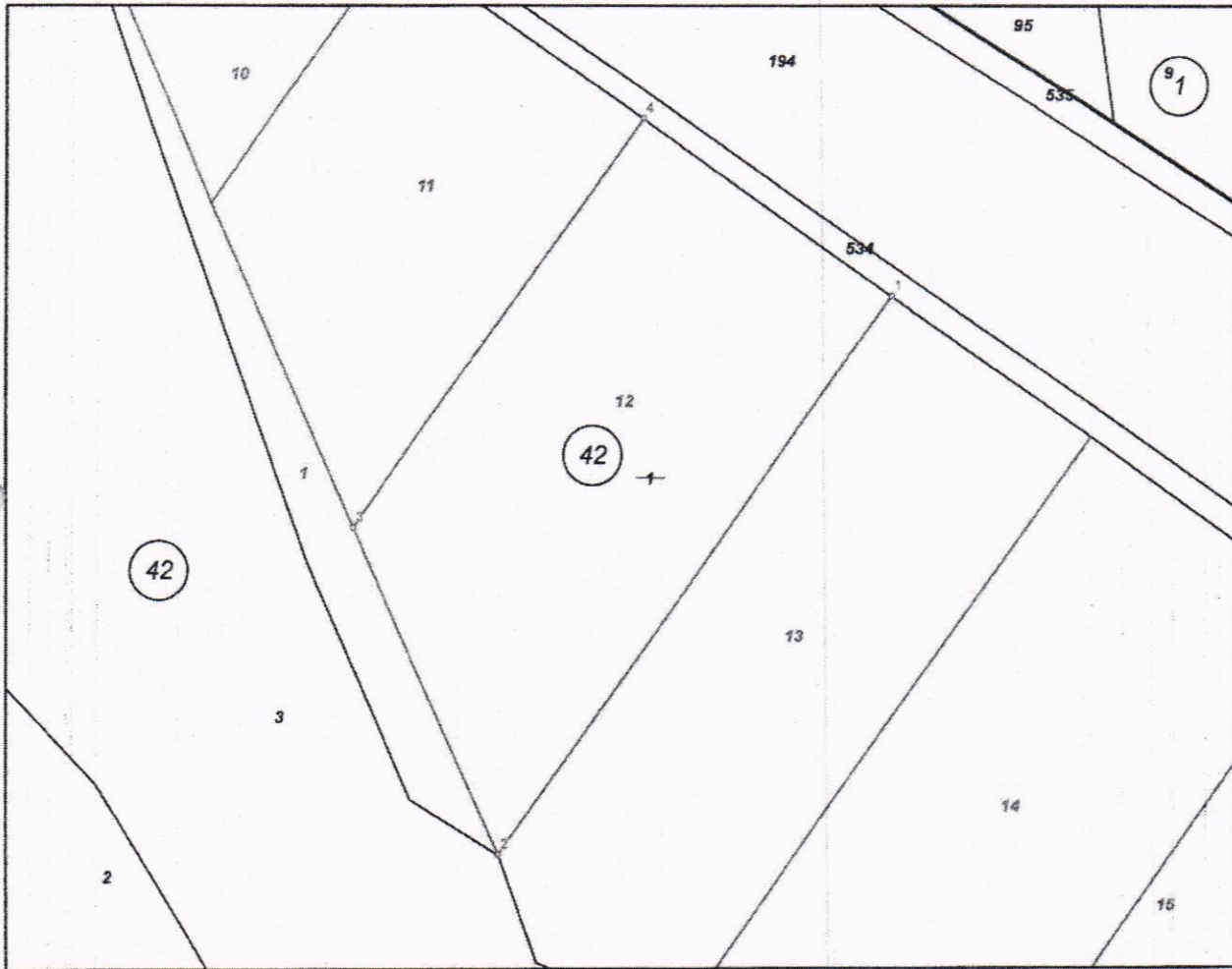
Изработил:

инж.Але

/инж. Валери Тимев/



Координатна система ККС2005



М 1:1000

Координатна система ККС2005

Нова точка №	ПРОЕКТНИ КООРДИНАТИ	
	X [м]	Y [м]
1.	4660536.77	291629.53
2.	4660461.52	291575.20
3.	4660505.67	291555.20
4.	4660560.76	291594.98

Скица-проект № 15-774241-18.07.2023 г. издадена въз основа на  
заявление с входящ № 01-373289-03.07.2023 г.  
Проектът е изработен по заявление с входящ № 01-356713-24.06.2023 г.  
Изработил:

инж. Александър Метев

/инж. Валери Тимев/



## СЛУЖБА ПО ГЕОДЕЗИЯ, КАРТОГРАФИЯ И КАДАСТЪР - ГР. БЛАГОЕВГРАД

2700, ПОЩЕНСКА КУТИЯ - 318, Ул. "ИВАН МИХАЙЛОВ" №49, вх. Б, ет.4, 073/832459; 830423,  
blagoevgrad@cadastre.bg, БУЛСТАТ:130362903

### СКИЦА - ПРОЕКТ № 15-774244-18.07.2023 г.

за проектен имот с идентификатор **07168.42.13**  
от проект постъпил в СГКК ГР. БЛАГОЕВГРАД по заявление 01-356713-24.06.2023 г. от ЕТ  
"ВЕГ"

Проектът изменя кадастралната карта на с. Бучино, общ. Благоевград, обл. Благоевград  
одобрена със заповед **Заповед: № РД-18-138/13.03.2019 г. на ИЗПЪЛНИТЕЛЕН ДИРЕКТОР НА АГКК**

Проектен имот с идентификатор **07168.42.13**, с площ **3275 кв. м**  
при съседни:  
поземлен имот от КККР с идентификатор **07168.42.3** и площ **13155 кв. м**,  
поземлен имот от КККР с идентификатор **07168.42.4** и площ **4807 кв. м**,  
проектен имот с идентификатор **07168.42.12** и площ **3380 кв. м**,  
проектен имот с идентификатор **07168.42.1** и площ **1882 кв. м**,  
проектен имот с идентификатор **07168.42.14** и площ **3825 кв. м**,  
поземлен имот от КККР с идентификатор **07168.42.534** и площ **1341 кв. м**

изменя кадастралната карта за територията на поземлените имоти, като отнема площ:  
- **3275 кв. м** от поземлен имот с идентификатор **07168.42.1** - **3275 кв. м** от поземлен имот с  
идентификатор **07168.42.1**, последно изменение на кадастралната карта и кадастралните регистри,  
засягащо поземления имот: **няма данни за изменение**, трайно предназначение на територията:  
**Земеделска**, начин на трайно ползване: **Пасище**, вид на собствеността: **Общинска публична**, адрес: с.  
**Бучино**, площ: **19485 кв. м**, собственици: **000024695, ОБЩИНА БЛАГОЕВГРАД**, площ **19485.001 кв. м**  
от правото на собственост, Акт за публична общинска собственост № 92 том 11 рег. 3433 дело 2037 от  
11.08.2016г., издаден от СЛУЖБА ПО ВПИСВАНИЯТА - БЛАГОЕВГРАД


В територията на изменението попадат сгради с идентификатор:  
**няма сгради засегнати от проектния имот**

Скицата - проект се издава за Общински съвет Благоевград, ОС "З" Благоевград  
и Служба по вписвания Благоевград

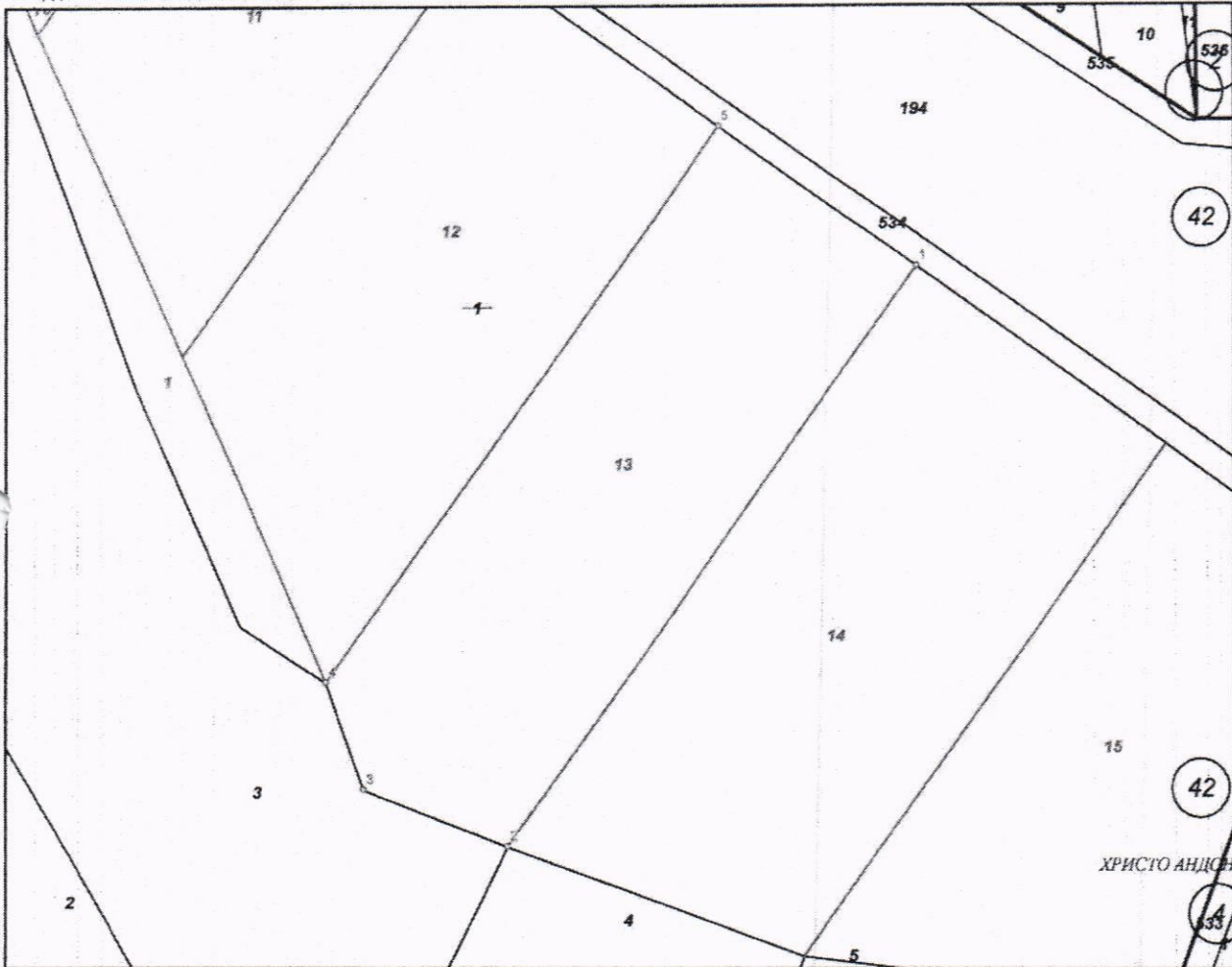
Скица-проект № 15-774244-18.07.2023 г. издадена въз основа на  
заявление с входящ № 01-373289-03.07.2023 г.  
Проектът е изработен по заявление с входящ № 01-356713-24.06.2023 г.  
Изработил:

инж. Александър Методиев

инж. Валентин



Координатна система ККС2005



М 1:1000

Координатна система ККС2005

Нова точка №	ПРОЕКТНИ КООРДИНАТИ	
	X [м]	Y [м]
1.	4660517.80	291656.84
2.	4660439.30	291600.15
3.	4660446.99	291580.44
4.	4660461.52	291575.20
5.	4660536.77	291629.53

Скица-проект № 15-774244-18.07.2023 г. издадена въз основа на  
заявление с входящ № 01-373289-03.07.2023 г.

Проектът е изработен по заявление с входящ № 01-356713-24.06.2023 г.


Изработил:

инж.Алек



/инж. Валери Гимев





## СЛУЖБА ПО ГЕОДЕЗИЯ, КАРТОГРАФИЯ И КАДАСТЪР - ГР. БЛАГОЕВГРАД

2700, ПОЩЕНСКА КУТИЯ - 318, Ул. "ИВАН МИХАЙЛОВ" №49, вх.Б, ет.4, 073/832459; 830423,  
blagoevgrad@cadastre.bg, БУЛСТАТ:130362903

### СКИЦА - ПРОЕКТ № 15-774247-18.07.2023 г.

за проектн имот с идентификатор **07168.42.14**  
от проект постъпил в СГКК ГР. БЛАГОЕВГРАД по заявление 01-356713-24.06.2023 г. от ЕТ  
"ВЕНА" ~~ИЗДАВА~~

Проектът изменя кадастралната карта на с. Бучино, общ. Благоевград, обл. Благоевград  
одобрена със заповед Заповед: № РД-18-138/13.03.2019 г. на ИЗПЪЛНИТЕЛЕН ДИРЕКТОР НА АГКК

Проектен имот с идентификатор **07168.42.14**, с площ **3825** кв. м  
при съседни:  
поземлен имот от КККР с идентификатор **07168.42.3** и площ **13155** кв. м,  
поземлен имот от КККР с идентификатор **07168.42.4** и площ **4807** кв. м,  
поземлен имот от КККР с идентификатор **07168.42.5** и площ **5503** кв. м,  
проектен имот с идентификатор **07168.42.13** и площ **3275** кв. м,  
проектен имот с идентификатор **07168.42.15** и площ **2866** кв. м,  
поземлен имот от КККР с идентификатор **07168.42.534** и площ **1341** кв. м

изменя кадастралната карта за територията на поземлените имоти, като отнема площ:  
• **3825** кв. м от поземлен имот с идентификатор **07168.42.1** • **3825** кв. м от поземлен имот с  
идентификатор **07168.42.1**, последно изменение на кадастралната карта и кадастралните регистри,  
засягащо поземления имот: няма данни за изменение, трайно предназначение на територията:  
Земеделска, начин на трайно ползване: Пасище, вид на собствеността: Общинска публична, адрес: с.  
Бучино, площ: **19485** кв. м, собственици: **000024695, ОБЩИНА БЛАГОЕВГРАД**, площ 19485.001 кв. м  
от правото на собственост, Акт за публична общинска собственост № 92 том 11 рег. 3433 дело 2037 от  
11.08.2016г., издаден от СЛУЖБА ПО ВПИСВАНИЯТА - БЛАГОЕВГРАД

В територията на изменението попадат сгради с идентификатор:  
няма сгради засегнати от проектния имот

Скицата - проект се издава за Общински съвет Благоевград, ОС "З" Благоевград  
и Служба по вписвания Благоевград


Скица-проект № 15-774247-18.07.2023 г. издадена въз основа на  
заявление с входящ № 01-373289-03.07.2023 г.

Проектът е изработен по заявление с входящ № 01-356713-24.06.2023 г.

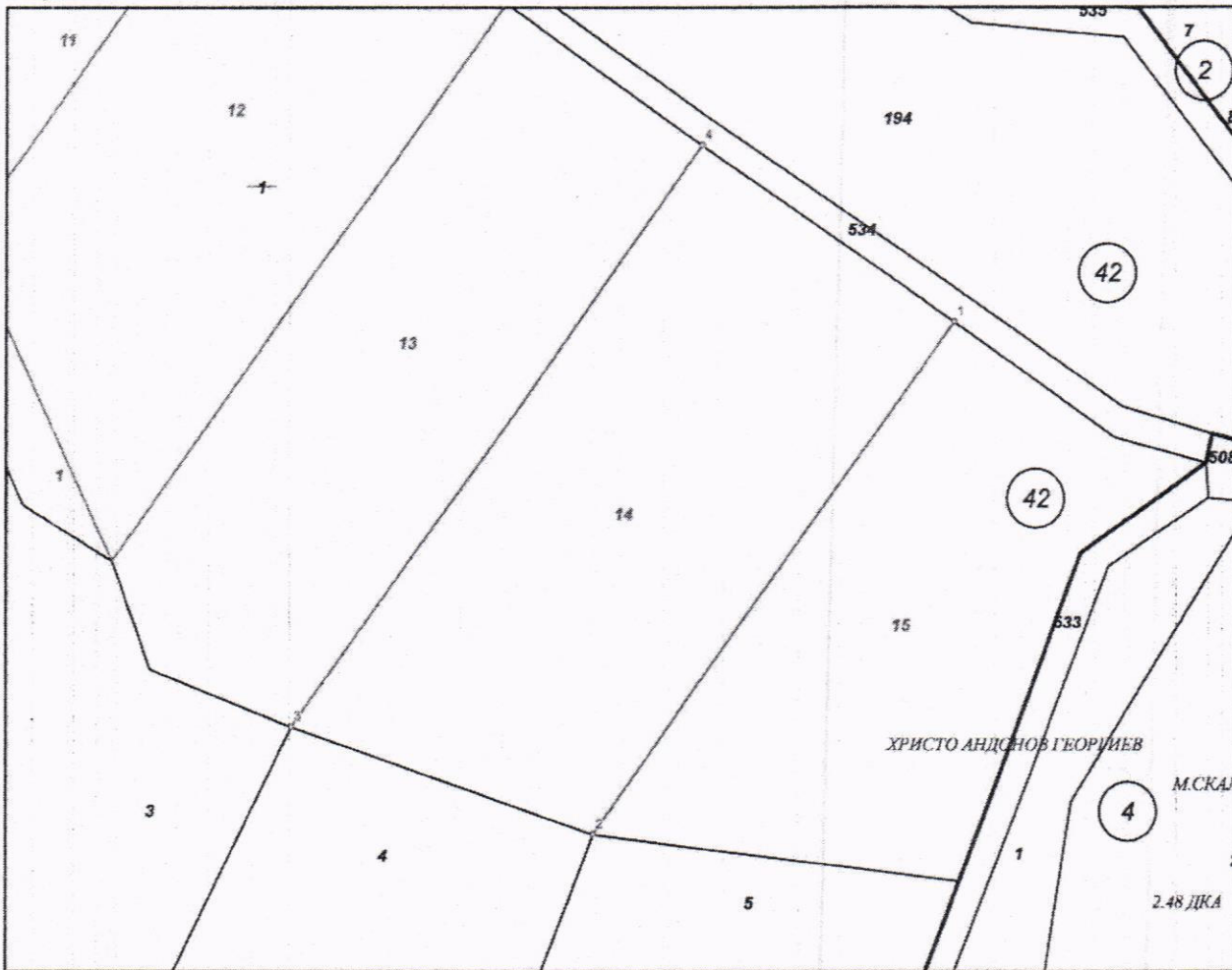
Изработил:

инж. Ал

/инж. Валер



Координатна система ККС2005



М 1:1000

Координатна система ККС2005

Нова точка №	ПРОЕКТНИ КООРДИНАТИ	
	X [м]	Y [м]
1.	4660493.83	291691.36
2.	4660424.78	291641.51
3.	4660439.30	291600.15
4.	4660517.80	291656.84

Скица-проект № 15-774247-18.07.2023 г. издадена въз основа на  
заявление с входящ № 01-373289-03.07.2023 г.  
Проектът е изработен по заявление с входящ № 01-356713-24.06.2023 г.

Изработил:

ИНЖ.Александър Бозвев



/инж. Валери Тимев/



## СЛУЖБА ПО ГЕОДЕЗИЯ, КАРТОГРАФИЯ И КАДАСТЪР - ГР. БЛАГОЕВГРАД

2700, ПОЩЕНСКА КУТИЯ - 318, Ул. "ИВАН МИХАЙЛОВ" №49, вх. Б, ет. 4, 073/832459; 830423,  
blagoevgrad@cadastre.bg, БУЛСТАТ:130362903

### СКИЦА - ПРОЕКТ № 15-774251-18.07.2023 г.

за проектен имот с идентификатор **07168.42.15**  
от проект постъпил в СГКК ГР. БЛАГОЕВГРАД по заявление 01-356713-24.06.2023 г. от ЕТ  
"ВЕНА..."

Проектът изменя кадастралната карта на с. Бучино, общ. Благоевград, обл. Благоевград  
одобрена със заповед **Заповед: № РД-18-138/13.03.2019 г. на ИЗПЪЛНИТЕЛЕН ДИРЕКТОР НА АГКК**

Проектен имот с идентификатор **07168.42.15**, с площ **2866 кв. м**  
при съсед:

поземлен имот от КККР с идентификатор **07168.4.508** и площ **6680 кв. м**,  
поземлен имот от КККР с идентификатор **07168.4.533** и площ **855 кв. м**,  
поземлен имот от КККР с идентификатор **07168.42.4** и площ **4807 кв. м**,  
поземлен имот от КККР с идентификатор **07168.42.5** и площ **5503 кв. м**,  
проектен имот с идентификатор **07168.42.14** и площ **3825 кв. м**,  
поземлен имот от КККР с идентификатор **07168.42.534** и площ **1341 кв. м**

изменя кадастралната карта за територията на поземлените имоти, като отнема площ:

• **2866 кв. м** от поземлен имот с идентификатор **07168.42.1** • **2866 кв. м** от поземлен имот с  
идентификатор **07168.42.1**, последно изменение на кадастралната карта и кадастралните регистри,  
засягащо поземления имот: **няма данни за изменение**, , трайно предназначение на територията:  
**Земеделска**, начин на трайно ползване: **Пасище**, вид на собствеността: **Общинска публична**, адрес: с.  
**Бучино**, площ: **19485 кв. м**, собственици: **000024695, ОБЩИНА БЛАГОЕВГРАД**, площ **19485.001 кв. м**  
от правото на собственост, Акт за публична общинска собственост № 92 том 11 рег. 3433 дело 2037 от  
11.08.2016г., издаден от СЛУЖБА ПО ВПИСВАНИЯТА - БЛАГОЕВГРАД

В територията на изменението попадат сгради с идентификатор:  
**няма сгради засегнати от проектния имот**

Скицата - проект се издава за Общински съвет Благоевград, ОС "З" Благоевград  
и Служба по вписвания Благоевград

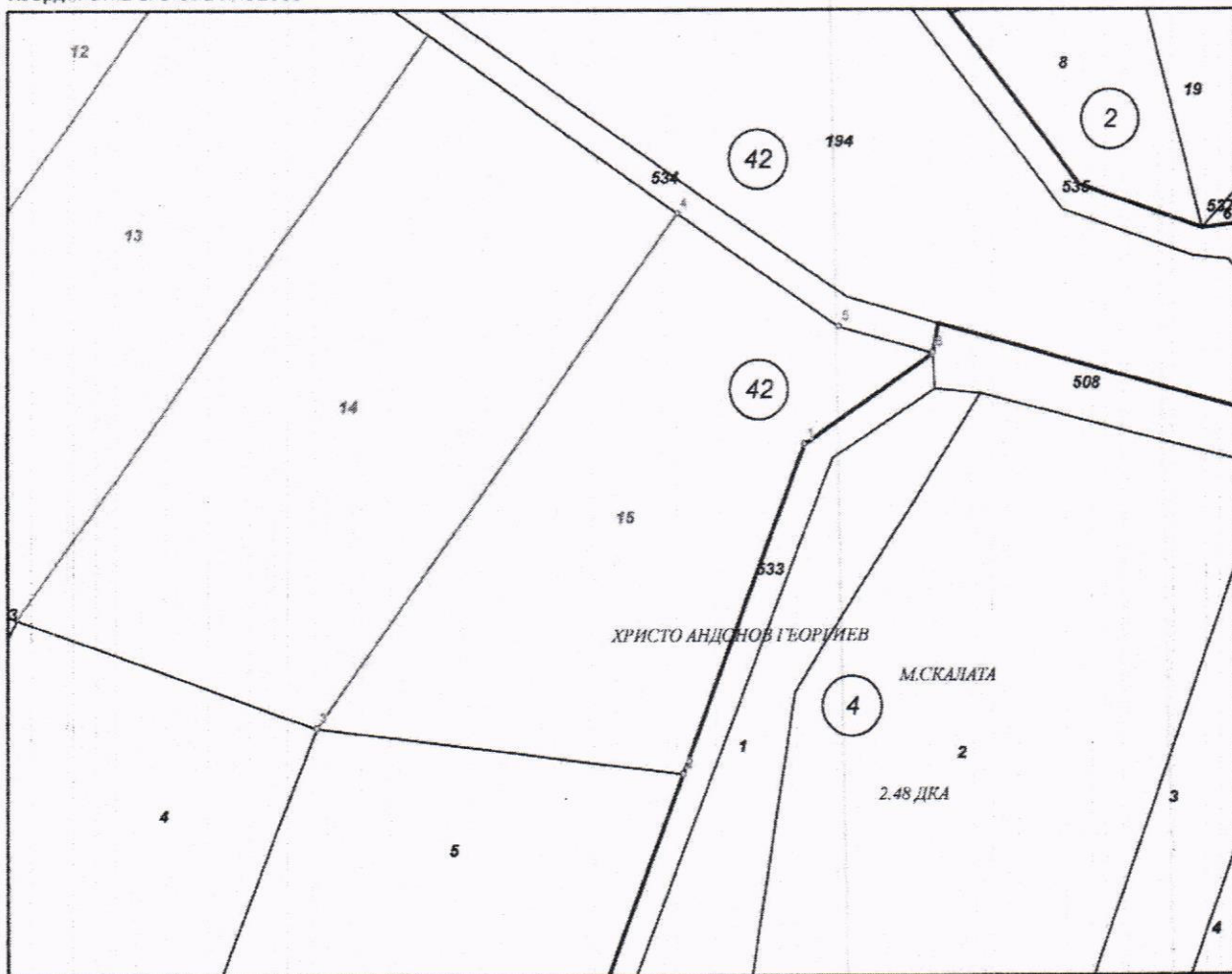
Скица-проект № 15-774251-18.07.2023 г. издадена въз основа на  
заявление с входящ № 01-373289-03.07.2023 г.  
Проектът е изработен по заявление с входящ № 01-356713-24.06.2023 г.  
Изработил:

инж.Алекс

/инж. Валери Гимев/



Координатна система ККС2005



М 1:1000

Координатна система ККС2005

Нова точка №	ПРОЕКТНИ КООРДИНАТИ	
	X [м]	Y [м]
1.	4660462.73	291708.86
2.	4660418.53	291691.97
3.	4660424.78	291641.51
4.	4660493.83	291691.36
5.	4660478.42	291713.55
6.	4660474.90	291726.37

Скица-проект № 15-774251-18.07.2023 г. издадена въз основа на  
заявление с входящ № 01-373289-03.07.2023 г.  
Проектът е изработен по заявление с входящ № 01-356713-24.06.2023 г.  
Изработил:

инж.Але



инж. Валери Цветков



## СЛУЖБА ПО ГЕОДЕЗИЯ, КАРТОГРАФИЯ И КАДАСТЪР - ГР. БЛАГОВЕВГРАД

2700, ПОЩЕНСКА КУТИЯ - 318, Ул. "ИВАН МИХАЙЛОВ" №49, вх.Б, ет.4, 073/832459; 830423,  
blagoevgrad@cadastre.bg, БУЛСТАТ:130362903

### СКИЦА НА ПОЗЕМЛЕН ИМОТ № 15-980494-13.09.2023 г.

Поземлен имот с идентификатор 07168.42.1

С. Бучино, общ. Благоевград, обл. Благоевград

По кадастралната карта и кадастралните регистри, одобрени със **Заповед РД-18-138/13.03.2019 г. на ИЗПЪЛНИТЕЛЕН ДИРЕКТОР НА АГКК**

Последно изменение на кадастралната карта и кадастралните регистри, засягащо поземления имот: **няма данни за изменение**

Адрес на поземления имот: **с. Бучино, местност ЧУКАТА**

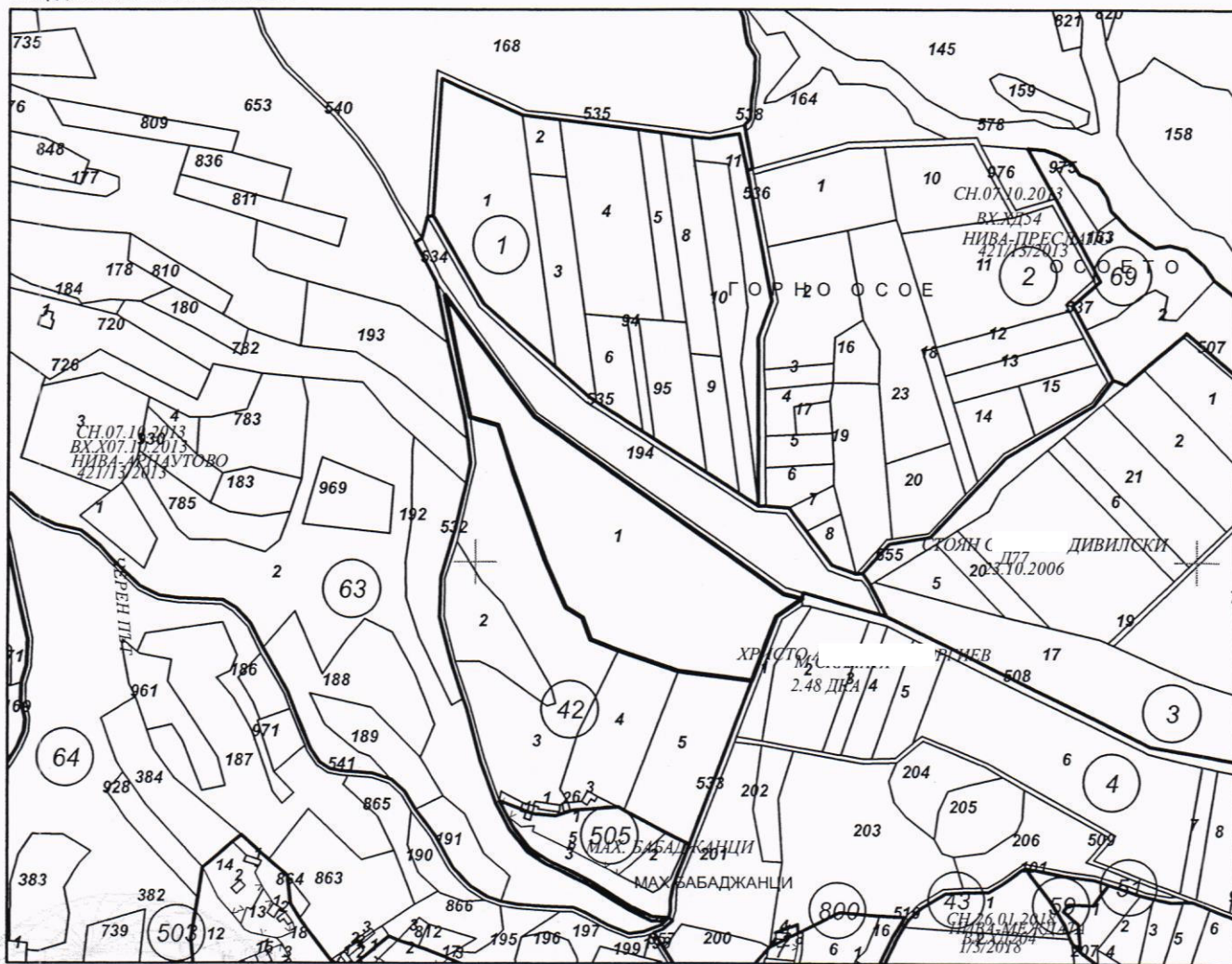
Площ: **19485 кв. м**

Трайно предназначение на територията: **Земеделска**

Начин на трайно ползване: **Пасище**

Категория на земята: **8**

Координатна система ККС2005



М 1:5000

Скица № 15-980494-13.09.2023 г. издадена въз основа на  
заявление с входящ № 01-514376-13.09.2023 г.

Подписан с квалифициран електронен печат Geodesy Cartography  
and Cadastre Agency, E  
DN: C=BG, L=Sofia, O=Geodesy Cartography and Cadastre Agency,  
OID.2.5.4.97=NTRBG-130362903, CN=Geodesy Cartography and  
Cadastre Agency

Дание.....Таризова



Предишен идентификатор: **няма**

Номер по предходен план: **042001**

Съседни: **07168.42.532, 07168.42.3, 07168.42.4, 07168.42.5, 07168.4.533, 07168.4.508, 07168.42.534**

Собственици по данни от КРНИ:

**1. 000024695, ОБЩИНА БЛАГОЕВГРАД**

площ 19485.001 кв. м от правото на собственост

Акт за публична общинска собственост № 92 том 11 рег. 3433 дело 2037 от 11.08.2016г., издаден от  
СЛУЖБА ПО ВПИСВАНИЯТА - БЛАГОЕВГРАД

Носители на други вещни права по данни от КРНИ:

**няма данни**

**Сгради, които попадат върху имота**

няма данни за сгради



## СЛУЖБА ПО ГЕОДЕЗИЯ, КАРТОГРАФИЯ И КАДАСТЪР - ГР. БЛАГОЕВГРАД

2700, ПОЩЕНСКА КУТИЯ - 318, Ул. "ИВАН МИХАЙЛОВ" №49, вх.Б, ет.4, 073/832459; 830423,  
blagoevgrad@cadastre.bg, БУЛСТАТ:130362903

### СКИЦА - ПРОЕКТ № 15-774284-18.07.2023 г.

за проектен имот с идентификатор **07168.4.22**  
от проект постъпил в СГКК ГР. БЛАГОЕВГРАД по заявление 01-356712-24.06.2023 г. от ЕТ  
"ВЕН/.....АНГЕЛОВ"

Проектът изменя кадастралната карта на с. Бучино, общ. Благоевград, обл. Благоевград  
одобрена със заповед **Заповед: № РД-18-138/13.03.2019 г. на ИЗПЪЛНИТЕЛЕН ДИРЕКТОР НА АГКК**

Проектен имот с идентификатор **07168.4.22**, с площ **9929 кв. м**  
при съседни:  
поземлен имот от КККР с идентификатор **07168.4.509** и площ **2145 кв. м**,  
поземлен имот от КККР с идентификатор **07168.4.5** и площ **1899 кв. м**,  
поземлен имот от КККР с идентификатор **07168.4.508** и площ **6680 кв. м**,  
проектен имот с идентификатор **07168.4.6** и площ **2870 кв. м**

изменя кадастралната карта за територията на поземлените имоти, като отнема площ:  
• **9929 кв. м** от поземлен имот с идентификатор **07168.4.6** • **9929 кв. м** от поземлен имот с  
идентификатор **07168.4.6**, последно изменение на кадастралната карта и кадастралните регистри,  
засягащо поземления имот е от **23.03.2023 г.**, трайно предназначение на територията: **Земеделска**,  
начин на трайно ползване: **Нива**, вид на собствеността: **Общинска частна**, адрес: **с. Бучино**, площ:  
**12799 кв. м**, собственици: **000024695, ОБЩИНА БЛАГОЕВГРАД**, Няма данни за идеалните части, Акт за  
общинска собственост № 182 том 13 рег. 3838 от 04.07.2022г., издаден от Служба по вписванията  
гр.Благоевград


**В територията на изменението попадат сгради с идентификатор:  
няма сгради засегнати от проектния имот**

Скицата - проект се издава за Общински съвет Благоевград, ОС "З" Благоевград  
и Служба по вписвания Благоевград

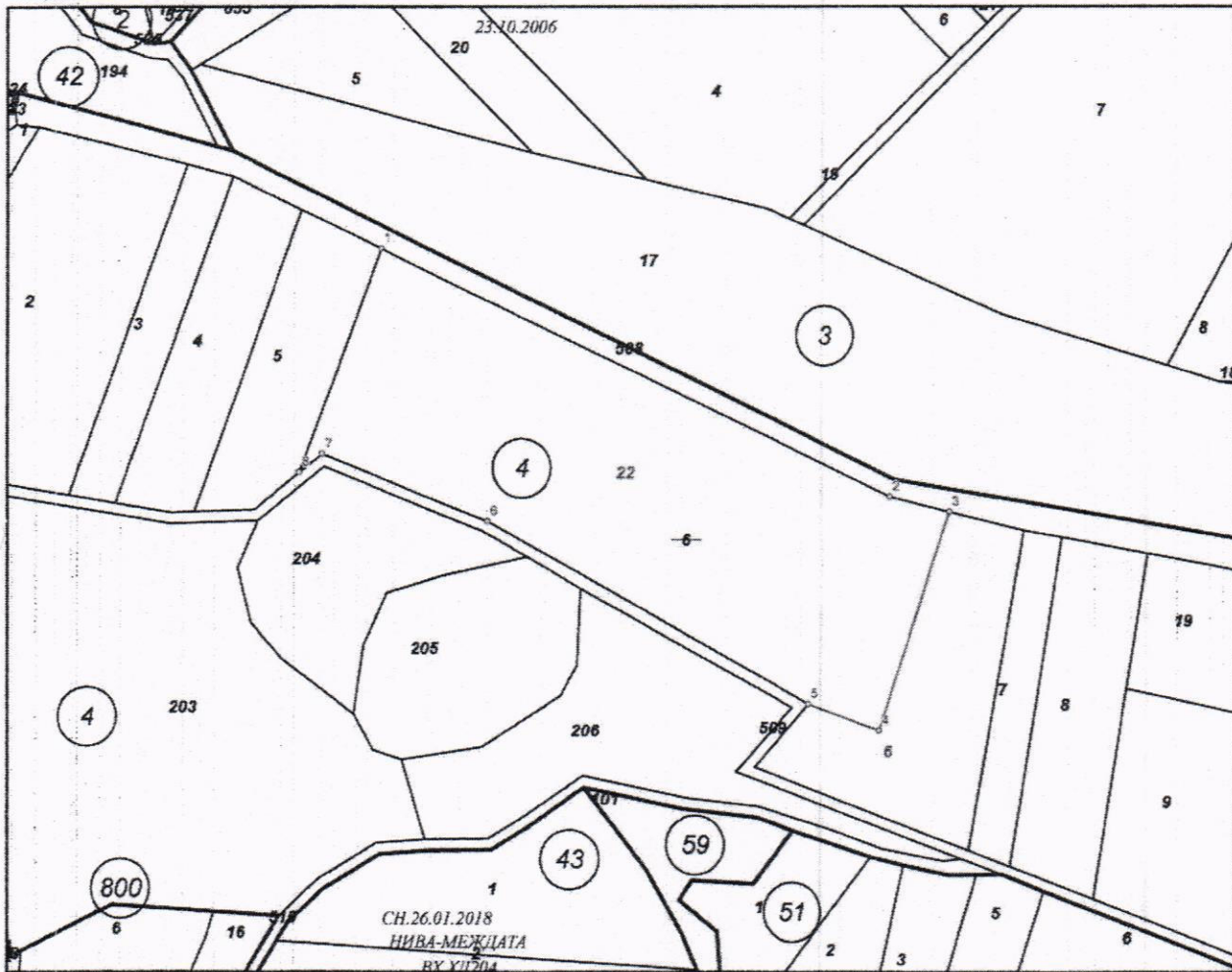
Скица-проект № 15-774284-18.07.2023 г. издадена въз основа на  
заявление с входящ № 01-373266-03.07.2023 г.  
Проектът е изработен по заявление с входящ № 01-356712-24.06.2023 г.  
Изработил:

инж.Александър

/инж. Валери Тимев/



Координатна система ККС2005



М 1:2000

Координатна система ККС2005

Нова точка №	ПРОЕКТНИ КООРДИНАТИ	
	X [м]	Y [м]
1.	4660436.61	291826.86
2.	4660369.62	291967.94
3.	4660365.55	291984.37
4.	4660306.80	291965.03
5.	4660313.96	291945.17
6.	4660363.06	291856.65
7.	4660381.30	291810.49
8.	4660376.26	291804.16

Скица-проект № 15-774284-18.07.2023 г. издадена въз основа на  
заявление с входящ № 01-373266-03.07.2023 г.  
Проектът е изработен по заявление с входящ № 01-356712-24.06.2023 г.  
Изработил:

инж.Алекса

/инж. Валери Тимев/





## СЛУЖБА ПО ГЕОДЕЗИЯ, КАРТОГРАФИЯ И КАДАСТЪР - ГР. БЛАГОЕВГРАД

2700, ПОЩЕНСКА КУТИЯ - 318, Ул. "ИВАН МИХАЙЛОВ" №49, вх. Б, ет. 4, 073/832459; 830423,  
blagoevgrad@cadastre.bg, БУЛСТАТ:130362903

### СКИЦА - ПРОЕКТ № 15-774289-18.07.2023 г.

за проектен имот с идентификатор **07168.3.22**  
от проект постъпил в СГКК ГР. БЛАГОЕВГРАД по заявление 01-356710-24.06.2023 г. от ЕТ  
"ВЕНА

Проектът изменя кадастралната карта на с. Бучино, общ. Благоевград, обл. Благоевград  
одобрена със заповед **Заповед: № РД-18-138/13.03.2019 г. на ИЗПЪЛНИТЕЛЕН ДИРЕКТОР НА АГКК**

Проектен имот с идентификатор **07168.3.22**, с площ **9965 кв. м**  
при съседни:  
поземлен имот от КККР с идентификатор **07168.3.4** и площ **10002 кв. м**,  
поземлен имот от КККР с идентификатор **07168.3.16** и площ **7099 кв. м**,  
поземлен имот от КККР с идентификатор **07168.3.7** и площ **11002 кв. м**,  
поземлен имот от КККР с идентификатор **07168.3.19** и площ **547 кв. м**,  
поземлен имот от КККР с идентификатор **07168.3.18** и площ **4375 кв. м**,  
поземлен имот от КККР с идентификатор **07168.3.8** и площ **4103 кв. м**,  
поземлен имот от КККР с идентификатор **07168.3.20** и площ **1400 кв. м**,  
проектен имот с идентификатор **07168.3.17** и площ **2532 кв. м**,  
поземлен имот от КККР с идентификатор **07168.4.508** и площ **6680 кв. м**

изменя кадастралната карта за територията на поземлените имоти, като отнема площ:  
• **9965 кв. м** от поземлен имот с идентификатор **07168.3.17** • **9965 кв. м** от поземлен имот с  
идентификатор **07168.3.17**, последно изменение на кадастралната карта и кадастралните регистри,  
засягащо поземления имот е от **23.03.2023 г.**, трайно предназначение на територията: **Земеделска**,  
начин на трайно ползване: **Нива**, вид на собствеността: **Общинска частна**, адрес: **с. Бучино**, площ:  
**12497 кв. м**, собственици: **000024695, ОБЩИНА БЛАГОЕВГРАД**, Няма данни за идеалните части, Акт за  
общинска собственост № 185 том 13 рег. 3842 от 04.07.2022г., издаден от Служба по вписванията  
гр. Благоевград


В територията на изменението попадат сгради с идентификатор:  
няма сгради засегнати от проектния имот

Скицата - проект се издава за Общински съвет Благоевград, ОС "З" Благоевград  
и Служба по вписвания Благоевград

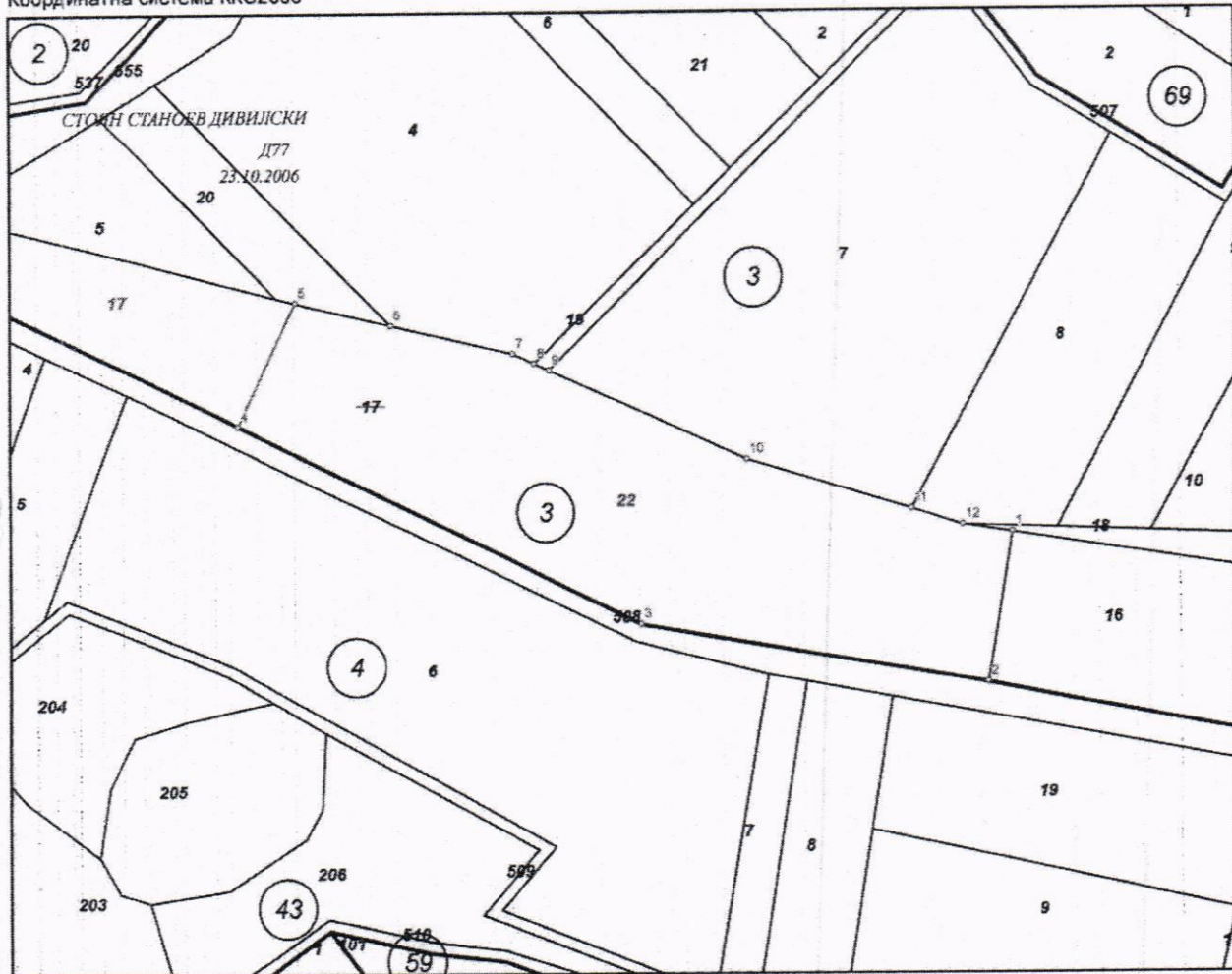
Скица-проект № 15-774289-18.07.2023 г. издадена въз основа на  
заявление с входящ № 01-373273-03.07.2023 г.  
Проектът е изработен по заявление с входящ № 01-356710-24.06.2023 г.  
Изработил:

инж. Александър Везбов

/инж. Валери Гимев



Координатна система ККС2005



М 1:2000

Координатна система ККС2005

Нова точка №	ПРОЕКТНИ КООРДИНАТИ	
	X [м]	Y [м]
1.	4660398.65	292072.19
2.	4660358.11	292065.29
3.	4660374.28	291969.26
4.	4660428.05	291857.87
5.	4660461.35	291873.94
6.	4660455.21	291900.14
7.	4660447.38	291933.75
8.	4660444.73	291939.69
9.	4660442.93	291943.84
10.	4660418.66	291999.16
11.	4660405.04	292044.34
12.	4660400.69	292058.44



Заличено обстоятелство на  
основание ЗЗЛД

Скица-проект № 15-774289-18.07.2023 г. издадена въз основа на  
заявление с входящ № 01-373273-03.07.2023 г.  
Проектът е изработен по заявление с входящ № 01-356710-24.06.2023 г.

Изработил:  
инж.Алекс

/инж. Валери Тимев/