



СЛУЖБА ПО ГЕОДЕЗИЯ, КАРТОГРАФИЯ И КАДАСТЪР - ГР. БЛАГОЕВГРАД

2700, ПОЩЕНСКА КУТИЯ - 318, Ул. "ИВАН МИХАЙЛОВ" №49, вх.Б, ет.4, 073/832459; 830423,
blagoevgrad@cadastre.bg, БУЛСТАТ:130362903

СКИЦА НА ПОЗЕМЛЕН ИМОТ № 15-643451-14.06.2023 г.

Поземлен имот с идентификатор **04279.67.60**

Гр. **Благоевград**, общ. **Благоевград**, обл. **Благоевград**

По кадастралната карта и кадастралните регистри, одобрени със **Заповед РД-18-32/10.05.2006 г.**

на **ИЗПЪЛНИТЕЛНИЯ ДИРЕКТОР НА АК**

Последно изменение на кадастралната карта и кадастралните регистри, засягащо поземления имот е от **14.06.2023 г.**

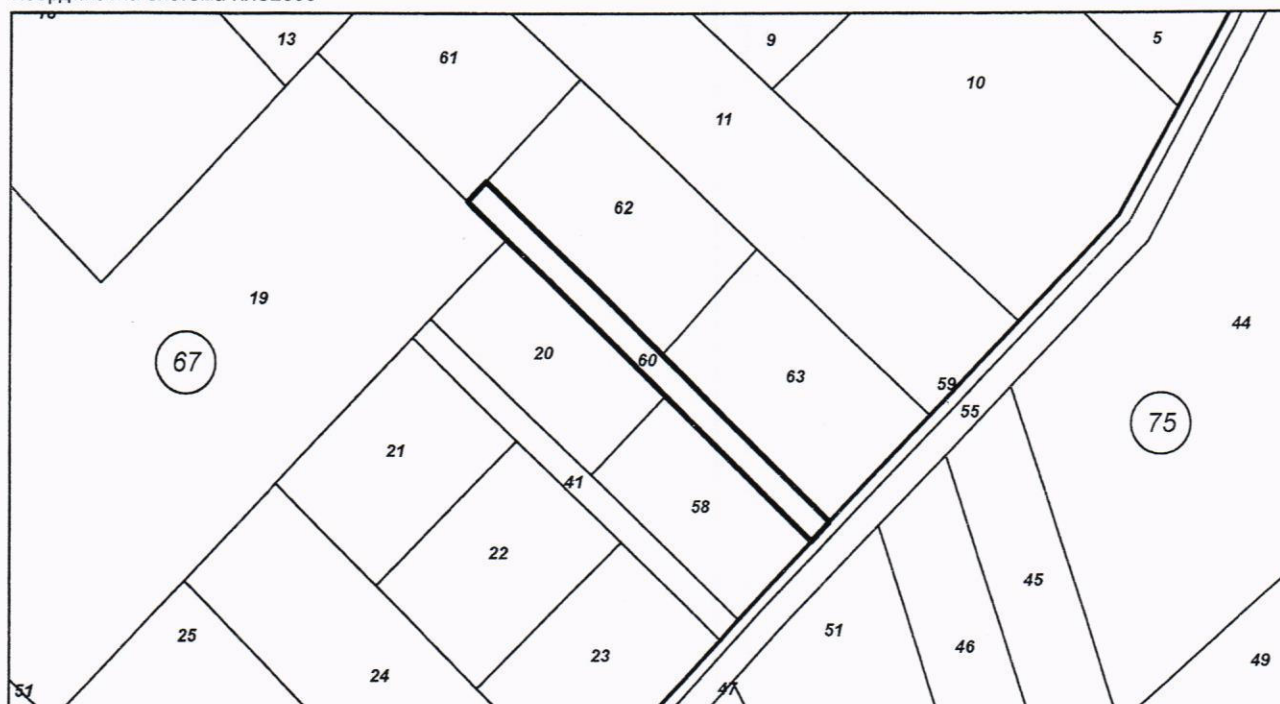
Адрес на поземления имот: **гр. Благоевград, местност БАЛАРБАШИ-БЛ.7**

Площ: **222 кв. м**

Трайно предназначение на територията: **Урбанизирана**

Начин на трайно ползване: **За алея**

Координатна система ККС2005



М 1:1000

Предишен идентификатор: **04279.67.12**

Съседни: **04279.67.58, 04279.75.59, 04279.67.63, 04279.67.62, 04279.67.61, 04279.67.20, 04279.67.19**

Собственици по данни от КРНИ:

1. **ИВАН ПЕНЕВ**

Ид. част 1/1 от правото на собственост

Нотариален акт № 28 том 18 рег. 4944 дело 2421 от 23.08.2022г., издаден от Служба по вписванията гр.Благоевград

Носители на други вещни права по данни от КРНИ:

няма данни

Скица № 15-643451-14.06.2023 г. издадена въз основа на
заявление с входящ № 01-240619-27.04.2023 г.

/инж. Валери Тимев/



СЛУЖБА ПО ГЕОДЕЗИЯ, КАРТОГРАФИЯ И КАДАСТЪР - ГР. БЛАГОЕВГРАД

2700, ПОЩЕНСКА КУТИЯ - 318, Ул. "ИВАН МИХАЙЛОВ" №49, вх.Б, ет.4, 073/832459; 830423,
blagoevgrad@cadastre.bg, БУЛСТАТ:130362903

СКИЦА НА ПОЗЕМЛЕН ИМОТ № 15-643454-14.06.2023 г.

Поземлен имот с идентификатор **04279.67.63**

Гр. Благоевград, общ. Благоевград, обл. Благоевград

По кадастралната карта и кадастралните регистри, одобрени със **Заповед РД-18-32/10.05.2006 г.**
на **ИЗПЪЛНИТЕЛНИЯ ДИРЕКТОР НА АК**

Последно изменение на кадастралната карта и кадастралните регистри, засягащо поземления имот:
няма данни за изменение

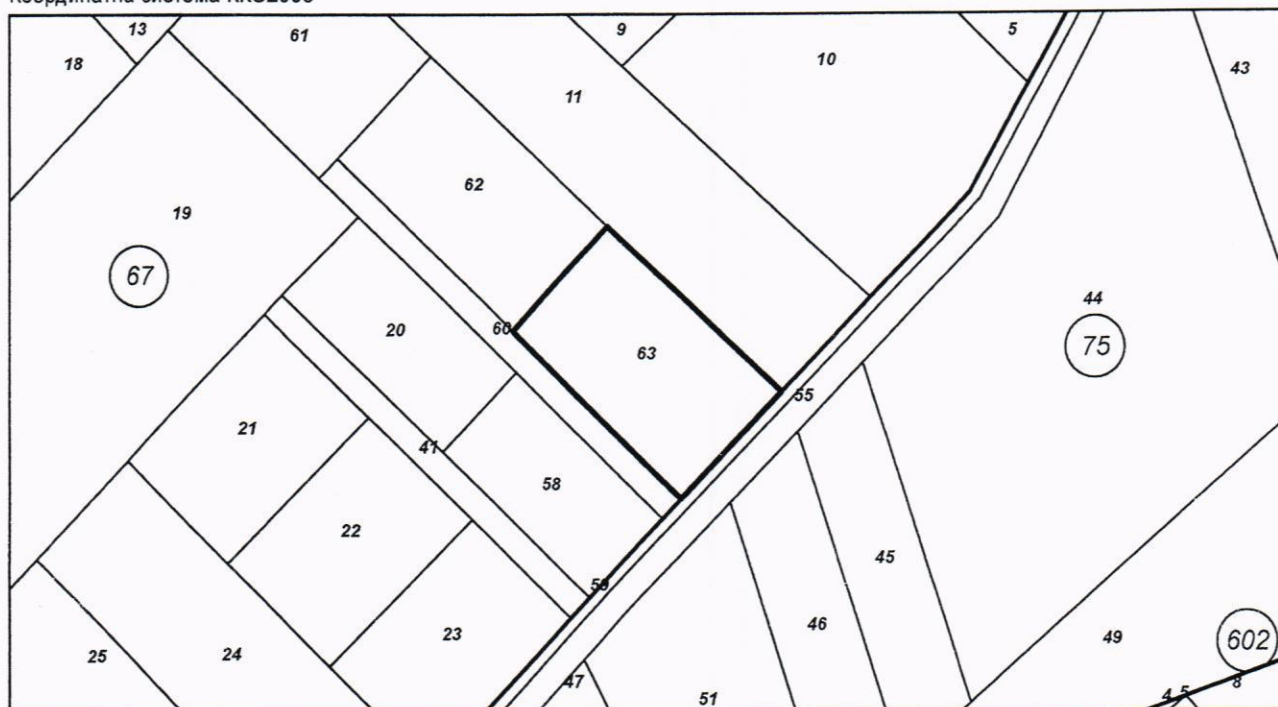
Адрес на поземления имот: **гр. Благоевград, местност БАЛАРБАШИ-БЛ.7**

Площ: **592 кв. м**

Трайно предназначение на територията: **Урбанизирана**

Начин на трайно ползване: **Ниско застрояване (до 10 m)**

Координатна система ККС2005



М 1:1000

Предишен идентификатор: **04279.67.12**

Съседни: **04279.75.59, 04279.67.11, 04279.67.62, 04279.67.60**

Собственици по данни от КРНИ:

1. **ИВАН ПЕНЕВ**

Ид. част 1/1 от правото на собственост


Нотариален акт № 28 том 18 рег. 4944 дело 2421 от 23.08.2022г., издаден от Служба по вписванията
гр.Благоевград

Носители на други вещни права по данни от КРНИ:

няма данни

Скица № 15-643454-14.06.2023 г. издадена въз основа на
заявление с входящ № 01-240619-27.04.2023 г.

/инж. Валери Тимев/



СЛУЖБА ПО ГЕОДЕЗИЯ, КАРТОГРАФИЯ И КАДАСТЪР - ГР. БЛАГОЕВГРАД

2700, ПОЩЕНСКА КУТИЯ - 318, Ул. "ИВАН МИХАЙЛОВ" №49, вх.Б, ет.4, 073/832459; 830423,
blagoevgrad@cadastre.bg, БУЛСТАТ:130362903

СКИЦА НА ПОЗЕМЛЕН ИМОТ № 15-643446-14.06.2023 г.

Поземлен имот с идентификатор **04279.67.62**

Гр. Благоевград, общ. Благоевград, обл. Благоевград

По кадастралната карта и кадастралните регистри, одобрени със Заповед РД-18-32/10.05.2006 г.
на **ИЗПЪЛНИТЕЛНИЯ ДИРЕКТОР НА АК**

Последно изменение на кадастралната карта и кадастралните регистри, засягащо поземления имот е от
14.06.2023 г.

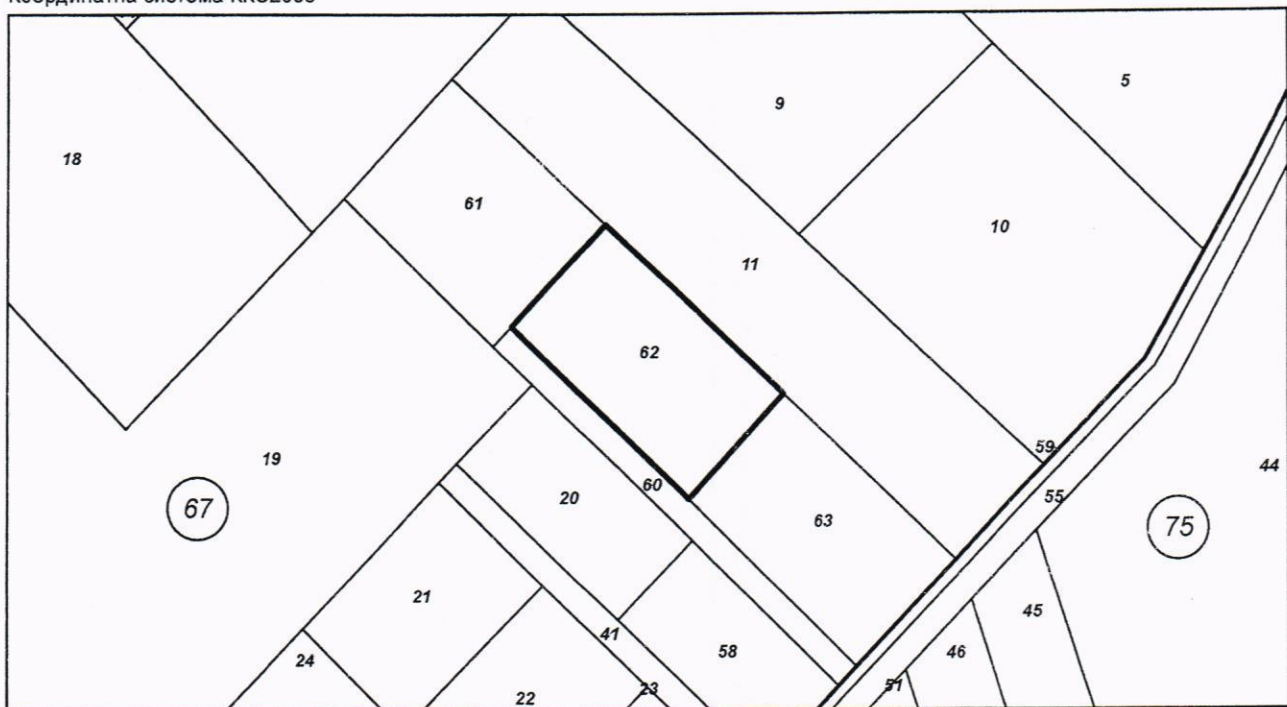
Адрес на поземления имот: **гр. Благоевград, местност БАЛАРБАШИ-БЛ.7**

Площ: **592 кв. м**

Трайно предназначение на територията: **Урбанизирана**

Начин на трайно ползване: **Ниско застрояване (до 10 м)**

Координатна система ККС2005



М 1:1000

Предишен идентификатор: **04279.67.12**

Съседни: **04279.67.60, 04279.67.63, 04279.67.11, 04279.67.61**

Собственици по данни от КРНИ:

1. **ИВАН ПЕНЕВ**

Ид. част 1/1 от правото на собственост

Нотариален акт № 28 том 18 рег. 4944 дело 2421 от 23.08.2022г., издаден от Служба по вписванията
гр.Благоевград

Носители на други вещни права по данни от КРНИ:

няма данни

Скица № 15-643446-14.06.2023 г. издадена въз основа на
заявление с входящ № 01-240619-27.04.2023 г.

/инж. Валери Тимев/



СЛУЖБА ПО ГЕОДЕЗИЯ, КАРТОГРАФИЯ И КАДАСТЪР - ГР. БЛАГОЕВГРАД

2700, ПОЩЕНСКА КУТИЯ - 318, Ул. "ИВАН МИХАЙЛОВ" №49, вх.Б, ет.4, 073/832459; 830423,
blagoevgrad@cadastre.bg, БУЛСТАТ:130362903

СКИЦА НА ПОЗЕМЛЕН ИМОТ № 15-643448-14.06.2023 г.

Поземлен имот с идентификатор **04279.67.61**

Гр. **Благоевград**, общ. **Благоевград**, обл. **Благоевград**

По кадастралната карта и кадастралните регистри, одобрени със **Заповед РД-18-32/10.05.2006 г.**
на **ИЗПЪЛНИТЕЛНИЯ ДИРЕКТОР НА АК**

Последно изменение на кадастралната карта и кадастралните регистри, засягащо поземления имот е от
14.06.2023 г.

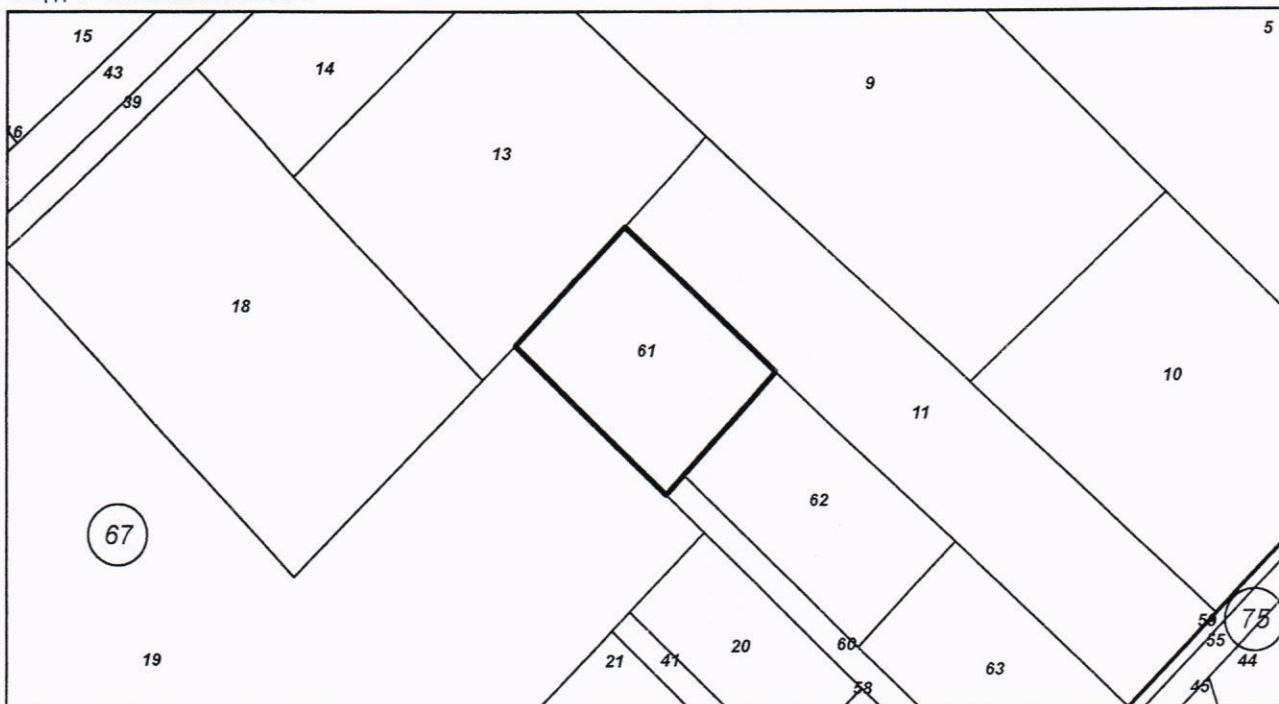
Адрес на поземления имот: **гр. Благоевград, местност БАЛАРБАШИ-БЛ.7**

Площ: **592 кв. м**

Трайно предназначение на територията: **Урбанизирана**

Начин на трайно ползване: **Ниско застрояване (до 10 m)**

Координатна система ККС2005



М 1:1000

Предишен идентификатор: **04279.67.12**

Съседни: **04279.67.19, 04279.67.60, 04279.67.62, 04279.67.11, 04279.67.13**

Собственици по данни от КРНИ:

1. **ИВАН ПЕНЕВ**

Ид. част 1/1 от правото на собственост

Нотариален акт № 28 том 18 рег. 4944 дело 2421 от 23.08.2022г., издаден от Служба по вписванията
гр.Благоевград

Носители на други вещни права по данни от КРНИ:

няма данни

Заличено обстоятелство
на основание ЗЗЛД

Скица № 15-643448-14.06.2023 г. издадена въз основа на
заявление с входящ № 01-240619-27.04.2023 г.

/инж. Валери Тимев/