



СЛУЖБА ПО ГЕОДЕЗИЯ, КАРТОГРАФИЯ И КАДАСТЪР - ГР. БЛАГОЕВГРАД

2700, ПОЩЕНСКА КУТИЯ - 318, Ул. "ИВАН МИХАЙЛОВ" №49, вх.Б, ет.4, 073/832459; 830423,
blagoevgrad@cadastre.bg, БУЛСТАТ:130362903

СКИЦА НА ПОЗЕМЛЕН ИМОТ № 15-1310478-12.12.2023 г.

Поземлен имот с идентификатор **04279.106.26**

Гр. **Благоевград**, общ. **Благоевград**, обл. **Благоевград**

По кадастралната карта и кадастралните регистри, одобрени със **Заповед РД-18-32/10.05.2006 г.**
на **ИЗПЪЛНИТЕЛНИЯ ДИРЕКТОР НА АК**

Последно изменение на кадастралната карта и кадастралните регистри, засягащо поземления имот е от **12.12.2023 г.**

Адрес на поземления имот: **гр. Благоевград, местност АРМУТЛУКА/промяна НТП по прот. №10/17.06.2008г. на ОС"ЗГ"/**

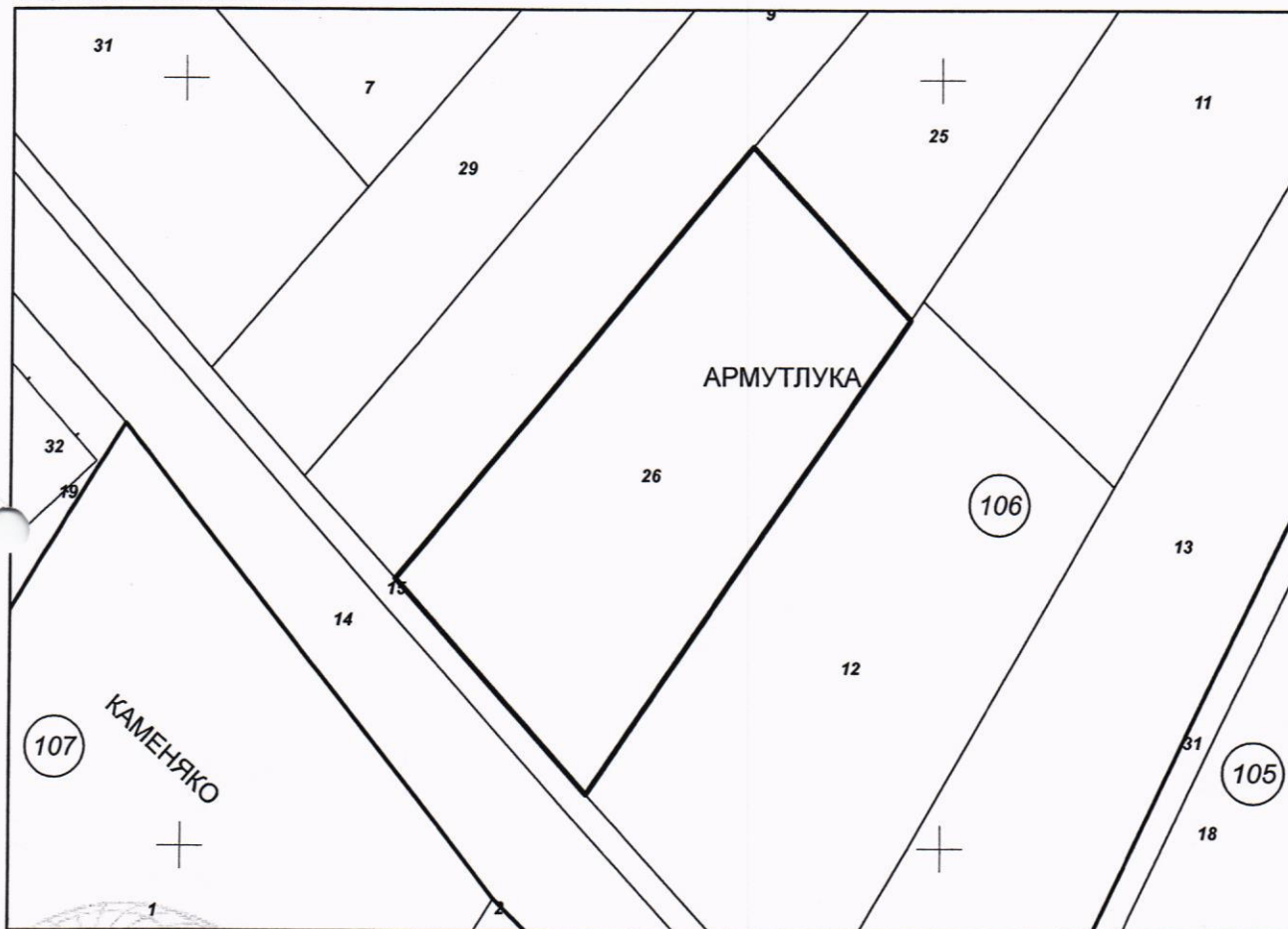
Площ: **2495 кв. м**

Трайно предназначение на територията: **Земеделска**

Начин на трайно ползване: **Ливада**

Категория на земята: **4**

Координатна система ККС2005




М 1:1000

Предишен идентификатор: **04279.106.10**

Номер по предходен план: **04279.106.10**

Съседи: **04279.106.15, 04279.106.12, 04279.106.25, 04279.106.9**

Скица № 15-1310478-12.12.2023 г. издадена въз основа на
заявление с входящ № 01-692474-12.12.2023 г.





Собственици по данни от КРНИ:

1. **АСЕН ТУПАРСКИ**

Ид. част 1/1 от правото на собственост


Договор за делба № 39 том 2 рег. 5804 от 12.12.2017г., издаден от Служба по вписванията
гр.Благоевград

Сгради, които попадат върху имота
няма данни за сгради



Скица № 15-1310478-12.12.2023 г. издадена въз основа на
заявление с входящ № 01-692474-12.12.2023 г.

Заличено обстоятелство
на основание ЗЗЛД



/Захари Митрев/