



Собственици по данни от КРНИ:

1. ОБЩИНА БЛАГОЕВГРАД

площ 2533 кв. м от правото на собственост

Заповед на директора на ОД "Земеделие" по чл.45в, ал.7 от ППЗСПЗЗ одобряваща протоколно решение на комисията по чл.19, ал.2 от ЗСПЗЗ № РД-10-121 от 28.07.2008г., издаден от ОД "ЗЕМЕДЕЛИЕ" БЛАГОЕВГРАД

Сгради, които попадат върху имота
няма данни за сгради

Скицата се издава, тъй като не се налагат нови граници за бившия имот, подлежащ на възстановяване. Издава се за Общински съвет Благоевград, ОС"З"Благоевград и Служба по вписвания Благоевград.

Скица № 15-1133631-24.10.2023 г. издадена въз основа на заявление с входящ № 01-575802-13.10.2023 г.



/Захари Митрев/



СЛУЖБА ПО ГЕОДЕЗИЯ, КАРТОГРАФИЯ И КАДАСТЪР - ГР. БЛАГОЕВГРАД

2700, ПОЩЕНСКА КУТИЯ - 318, Ул. "ИВАН МИХАЙЛОВ" №49, вх.Б, ет.4, 073/832459; 830423,
blagoevgrad@cadastre.bg, БУЛСТАТ:130362903

СКИЦА НА ПОЗЕМЛЕН ИМОТ № 15-1133616-24.10.2023 г.

Поземлен имот с идентификатор 68792.147.6

С. Логодаж, общ. Благоевград, обл. Благоевград

По кадастралната карта и кадастралните регистри, одобрени със Заповед РД-18-143/13.03.2019 г.
на ИЗПЪЛНИТЕЛЕН ДИРЕКТОР НА АГКК

Последно изменение на кадастралната карта и кадастралните регистри, засягащо поземления имот:
няма данни за изменение

Адрес на поземления имот: с. Логодаж, местност БРЕГО

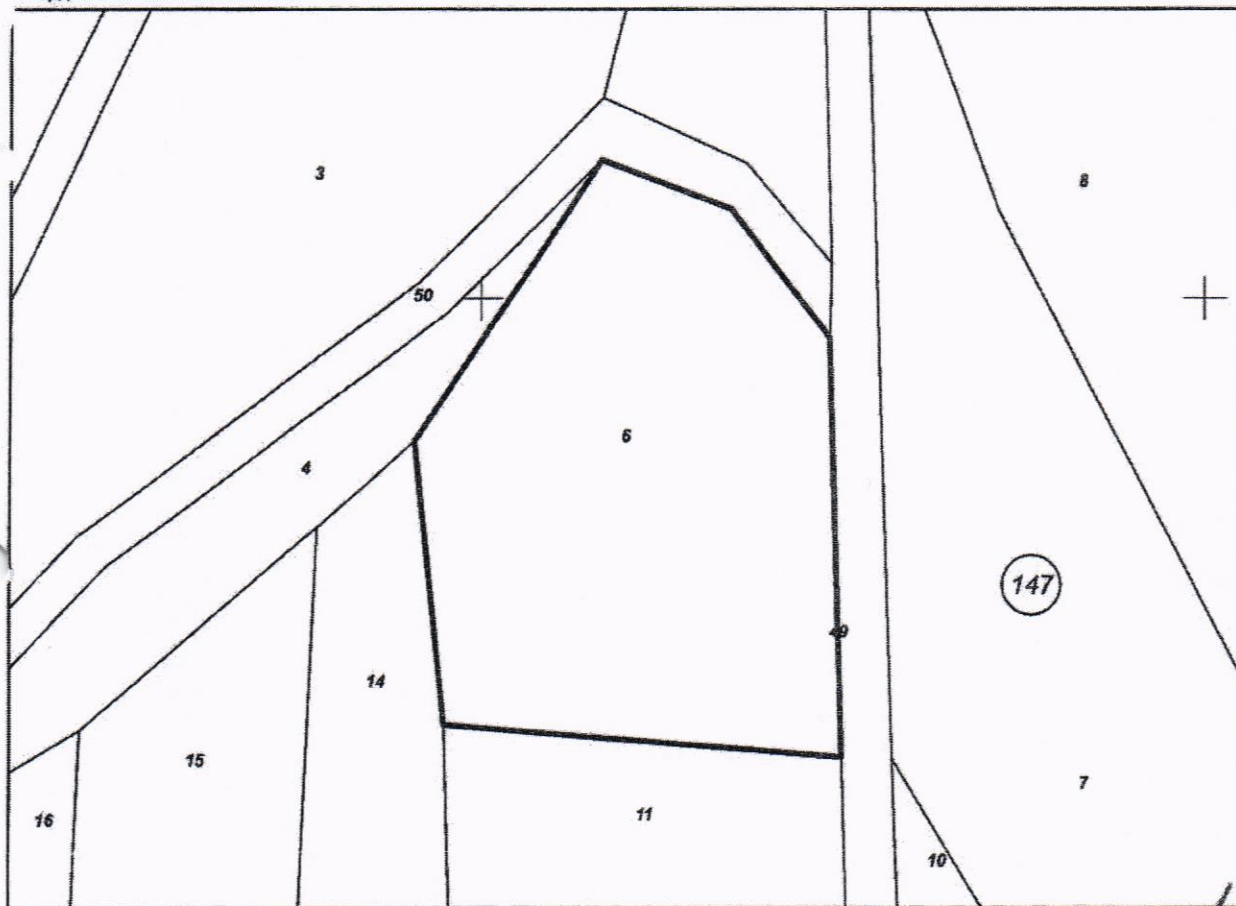
Площ: 916 кв. м

Трайно предназначение на територията: Земеделска

Начин на трайно ползване: Нива

Категория на земята: 8

Координатна система ККС2005



М 1:500

Прекишен идентификатор: няма

Номер по предходен план: 147006

Съседни: 68792.147.14, 68792.147.11, 68792.147.49, 68792.147.50, 68792.147.4

Скица № 15-1133616-24.10.2023 г. издадена въз основа на
заявление с входящ № 01-575802-13.10.2023 г.



/Захари Митрев/



Собственици по данни от КРНИ:

1. ОБЩИНА БЛАГОЕВГРАД

площ 916 кв. м от правото на собственост

Заповед на директора на Од "Земеделие" по чл.45в, ал.7 от ППЗСПЗЗ одобряваща протоколно решение на комисията по чл.19, ал.2 от ЗСПЗЗ № РД-10-121 от 28.07.2008г., издаден от Од "ЗЕМЕДЕЛИЕ" БЛАГОЕВГРАД

Сгради, които попадат върху имота
няма данни за сгради

Скицата се издава, тъй като не се налагат нови граници за бившия имот, подлежащ на възстановяване. Издава се за Общински съвет Благоевград, ОС"З"Благоевград и Служба по вписвания Благоевград.

Скица № 15-1133616-24.10.2023 г. издадена въз основа на заявление с входящ № 01-575802-13.10.2023 г.

АГЕНЦИЯ ПО ГЕОДЕЗИЯ,
КАРТОГРАФИЯ И КАДАСТЪР
/Захари Митрев/



Собственици по данни от КРНИ:

1. ОБЩИНА БЛАГОЕВГРАД

площ 1692 кв. м от правото на собственост

Заповед на директора на ОД "Земеделие" по чл.45в, ал.7 от ППЗСПЗЗ одобряваща протоколно решение на комисията по чл.19, ал.2 от ЗСПЗЗ № РД-10-121 от 28.07.2008г., издаден от ОД "ЗЕМЕДЕЛИЕ" БЛАГОЕВГРАД

Сгради, които попадат върху имота
няма данни за сгради

Скицата се издава, тъй като не се налагат нови граници за бившия имот, подлежащ на възстановяване.
Издава се за Общински съвет Благоевград,
ОС"З"Благоевград и Служба по вписвания Благоевград.

Скица № 15-1133601-24.10.2023 г. издадена въз основа на
заявление с входящ № 01-575802-13.10.2023 г.



/Захари Митрев/



СЛУЖБА ПО ГЕОДЕЗИЯ, КАРТОГРАФИЯ И КАДАСТЪР - ГР. БЛАГОЕВГРАД

2700, ПОЩЕНСКА КУТИЯ - 318, Ул. "ИВАН МИХАЙЛОВ" №49, вх.Б, ет.4, 073/832459; 830423,
blagoevgrad@cadastre.bg, БУЛСТАТ:130362903

СКИЦА НА ПОЗЕМЛЕН ИМОТ № 15-1133638-24.10.2023 г.

Поземлен имот с идентификатор 68792.174.4

С. Логодаж, общ. Благоевград, обл. Благоевград

По кадастралната карта и кадастралните регистри, одобрени със Заповед РД-18-143/13.03.2019 г.

на ИЗПЪЛНИТЕЛЕН ДИРЕКТОР НА АГКК

Последно изменение на кадастралната карта и кадастралните регистри, засягащо поземления имот:
няма данни за изменение

Адрес на поземления имот: с. Логодаж, местност ВАРНИЦАТА

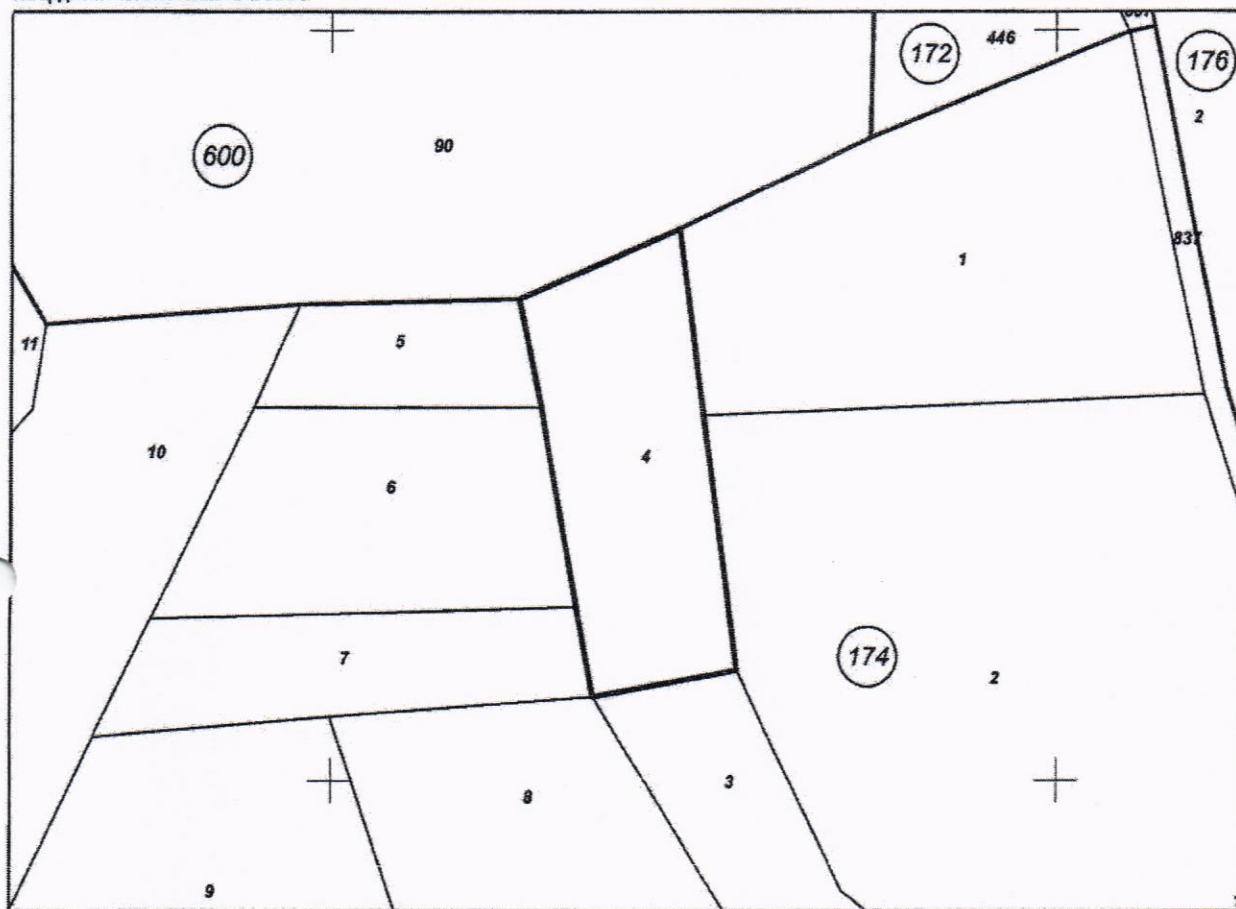
Площ: 1239 кв. м

Трайно предназначение на територията: Земеделска

Начин на трайно ползване: Нива

Категория на земята: 8

Координатна система ККС2005



M 1:1000

Прекишен идентификатор: няма

Номер по предходен план: 174004

Съседи: 68792.174.6, 68792.174.7, 68792.174.8, 68792.174.3, 68792.174.2, 68792.174.1, 68792.600.90,
68792.174.5

Скица № 15-1133638-24.10.2023 г. издадена въз основа на
заявление с входящ № 01-575802-13.10.2023 г.



/Захари Митрев/



Собственици по данни от КРНИ:

1. ОБЩИНА БЛАГОЕВГРАД

площ 1240 кв. м от правото на собственост

Заповед на директора на ОД "Земеделие" по чл.45в, ал.7 от ППЗСПЗЗ одобряваща протоколно решение на комисията по чл.19, ал.2 от ЗСПЗЗ № РД-10-121 от 28.07.2008г., издаден от ОД "ЗЕМЕДЕЛИЕ" БЛАГОЕВГРАД

Сгради, които попадат върху имота
няма данни за сгради

Скицата се издава, тъй като не се налагат нови граници за бившия имот, подлежащ на възстановяване.
Издава се за Общински съвет Благоевград,
ОС"З"Благоевград и Служба по вписвания Благоевград.

Скица № 15-1133638-24.10.2023 г. издадена въз основа на
заявление с входящ № 01-575802-13.10.2023 г.



/Захари Митрев/



СЛУЖБА ПО ГЕОДЕЗИЯ, КАРТОГРАФИЯ И КАДАСТЪР - ГР. БЛАГОЕВГРАД

2700, ПОЩЕНСКА КУТИЯ - 318, Ул. "ИВАН МИХАЙЛОВ" №49, вх.Б, ет.4, 073/832459; 830423,
blagoevgrad@cadastre.bg, БУЛСТАТ:130362903

СКИЦА НА ПОЗЕМЛЕН ИМОТ № 15-1133628-24.10.2023 г.

Поземлен имот с идентификатор **68792.172.5**

С. Логодаж, общ. Благоевград, обл. Благоевград

По кадастралната карта и кадастралните регистри, одобрени със Заповед РД-18-143/13.03.2019 г.
на **ИЗПЪЛНИТЕЛЕН ДИРЕКТОР НА АГКК**

Последно изменение на кадастралната карта и кадастралните регистри, засягащо поземления имот:
няма данни за изменение

Адрес на поземления имот: **с. Логодаж, местност СМРЪДЛЪО**

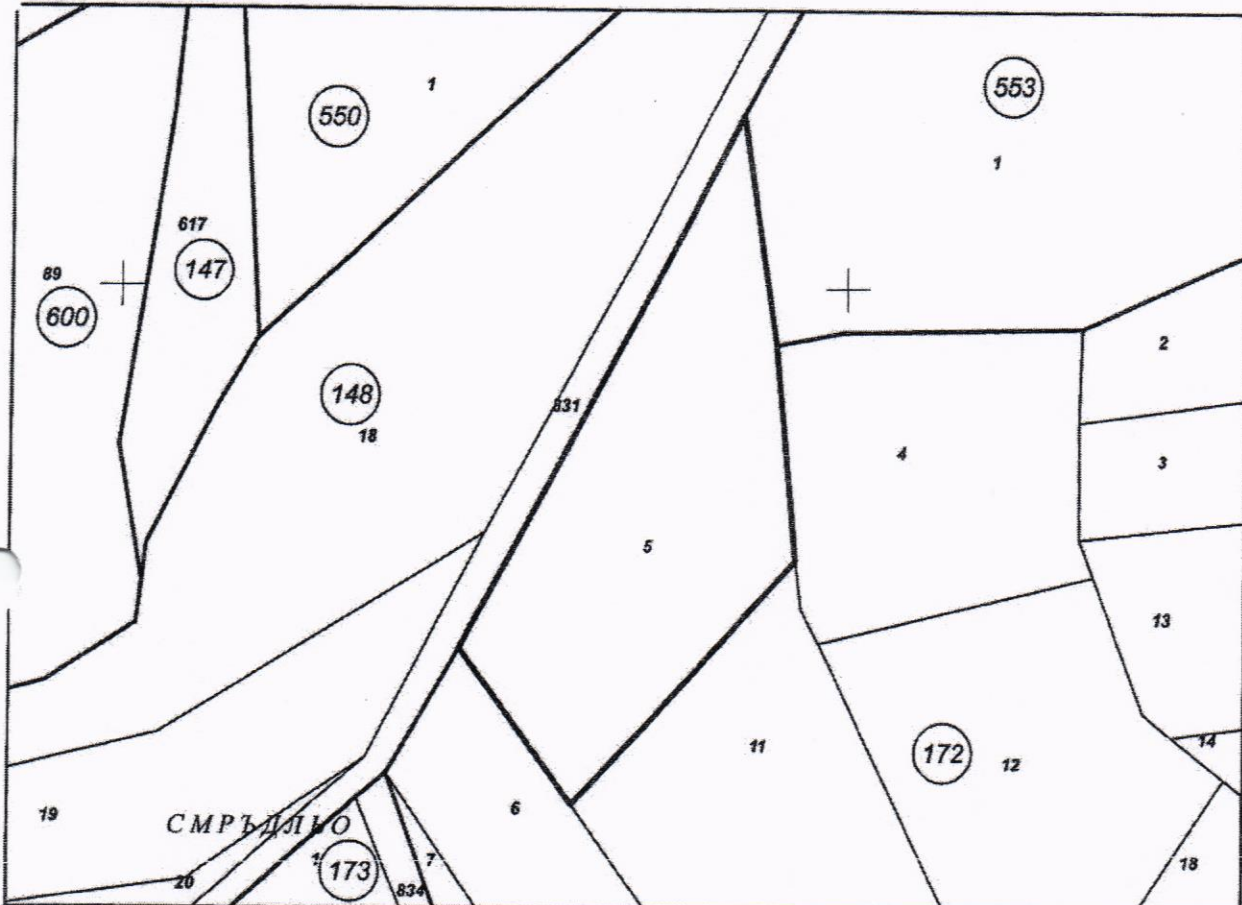
Площ: **2016 кв. м**

Трайно предназначение на територията: **Земеделска**

Начин на трайно ползване: **Нива**

Категория на земята: **8**

Координатна система ККС2005



М 1:1000

Предишен идентификатор: **няма**

Номер по предходен план: **172005**

Съседни: **68792.148.831, 68792.172.6, 68792.172.11, 68792.172.4, 68792.553.1**

Скица № 15-1133628-24.10.2023 г. издадена въз основа на
заявление с входящ № 01-575802-13.10.2023 г.



/Захари Митрев/



Собственици по данни от КРНИ:

1. ОБЩИНА БЛАГОЕВГРАД

площ 2016 кв. м от правото на собственост

Заповед на директора на ОД "Земеделие" по чл.45в, ал.7 от ППЗСПЗЗ одобряваща протоколно решение на комисията по чл.19, ал.2 от ЗСПЗЗ № РД-10-121 от 28.07.2008г., издаден от ОД "ЗЕМЕДЕЛИЕ"

БЛАГОЕВГРАД

Сгради, които попадат върху имота
няма данни за сгради

Скицата се издава, тъй като не се налагат нови граници за бившия имот, подлежащ на възстановяване.
Издава се за Общински съвет Благоевград,
ОС"З"Благоевград и Служба по вписвания Благоевград.



Скица № 15-1133628-24.10.2023 г. издадена въз основа на
заявление с входящ № 01-575802-13.10.2023 г.



/Захари Митрев/



СЛУЖБА ПО ГЕОДЕЗИЯ, КАРТОГРАФИЯ И КАДАСТЪР - ГР. БЛАГОЕВГРАД

2700, ПОЩЕНСКА КУТИЯ - 318, Ул. "ИВАН МИХАЙЛОВ" №49, вх.Б, ет.4, 073/832459; 830423,
blagoevgrad@cadastre.bg, БУЛСТАТ:130362903

СКИЦА НА ПОЗЕМЛЕН ИМОТ № 15-1133623-24.10.2023 г.

Поземлен имот с идентификатор 68792.153.14

С. Логодаж, общ. Благоевград, обл. Благоевград

По кадастралната карта и кадастралните регистри, одобрени със Заповед РД-18-143/13.03.2019 г.
на ИЗПЪЛНИТЕЛЕН ДИРЕКТОР НА АГКК

Последно изменение на кадастралната карта и кадастралните регистри, засягащо поземления имот:
няма данни за изменение

Адрес на поземления имот: с. Логодаж, местност СТАРИТЕ КОШАРИ

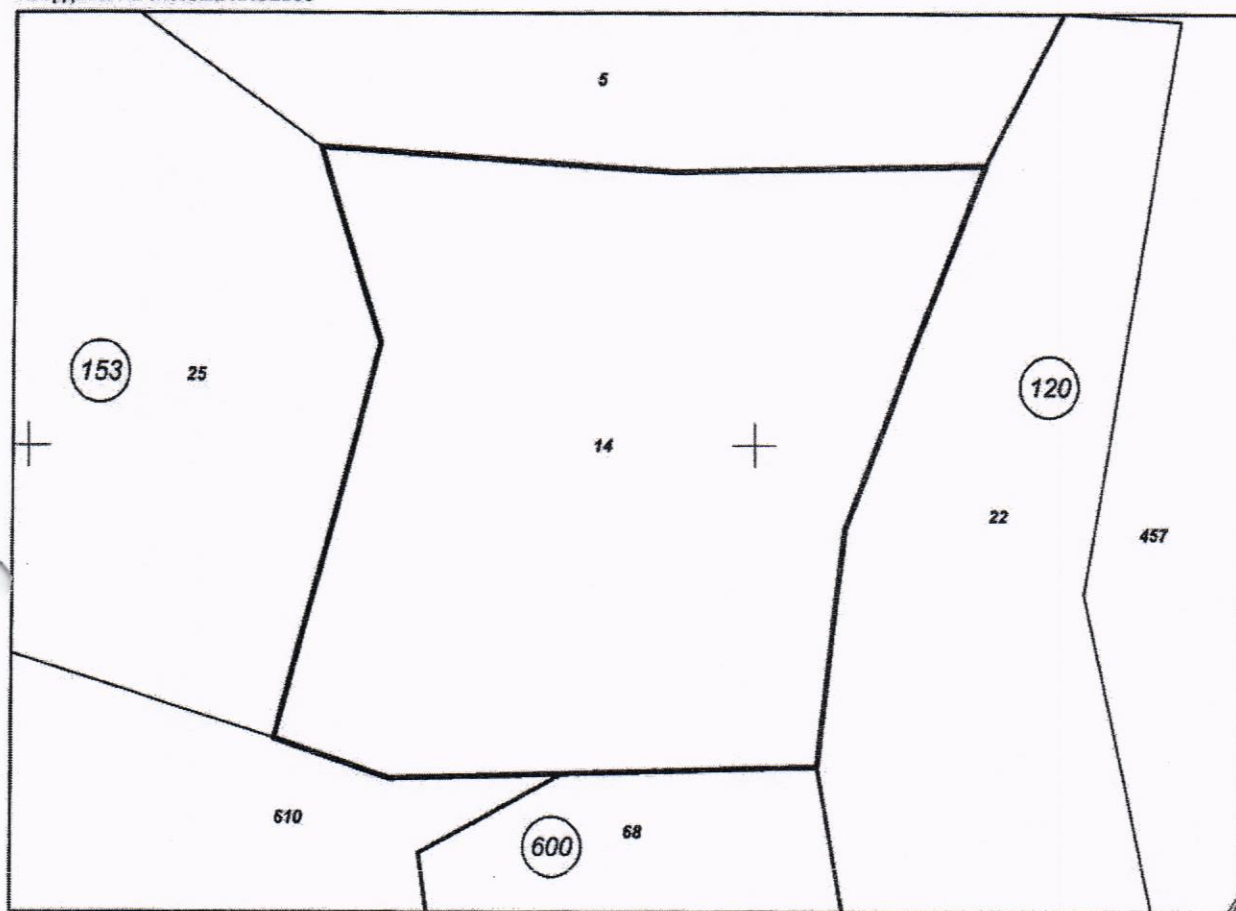
Площ: 1538 кв. м

Трайно предназначение на територията: Земеделска

Начин на трайно ползване: Пасище

Категория на земята: 8

Координатна система ККС2005




М 1:500

Предишен идентификатор: няма

Номер по предходен план: 153014

Съседни: 68792.153.610, 68792.120.22, 68792.600.68, 68792.153.5, 68792.153.25

Скица № 15-1133623-24.10.2023 г. издадена въз основа на
заявление с входящ № 01-575802-13.10.2023 г.



/Захари Митрев/



Собственици по данни от КРНИ:

1. ОБЩИНА БЛАГОЕВГРАД

площ 1538 кв. м от правото на собственост

Заповед на директора на ОД "Земеделие" по чл.45в, ал.7 от ППЗСПЗЗ одобряваща протоколно решение на комисията по чл.19, ал.2 от ЗСПЗЗ № РД-10-121 от 28.07.2008г., издаден от ОД "ЗЕМЕДЕЛИЕ" БЛАГОЕВГРАД

Сгради, които попадат върху имота
няма данни за сгради

Скицата се издава, тъй като не се налагат
нови граници за бившия имот, подлежащ на възстановяване.
Издава се за Общински съвет Благоевград,
ОС"З"Благоевград и Служба по вписвания Благоевград.

Скица № 15-1133623-24.10.2023 г. издадена въз основа на
заявление с входящ № 01-575802-13.10.2023 г.



/Захари Митрев/



СЛУЖБА ПО ГЕОДЕЗИЯ, КАРТОГРАФИЯ И КАДАСТЪР - ГР. БЛАГОЕВГРАД

2700, ПОЩЕНСКА КУТИЯ - 318, Ул. "ИВАН МИХАЙЛОВ" №49, вх.Б, ет.4, 073/832459; 830423,
blagoevgrad@cadastre.bg, БУЛСТАТ:130362903

СКИЦА НА ПОЗЕМЛЕН ИМОТ № 15-1133582-24.10.2023 г.

Поземлен имот с идентификатор 68792.147.17

С. Логодаж, общ. Благоевград, обл. Благоевград

По кадастралната карта и кадастралните регистри, одобрени със Заповед РД-18-143/13.03.2019 г.
на ИЗПЪЛНИТЕЛЕН ДИРЕКТОР НА АГКК

Последно изменение на кадастралната карта и кадастралните регистри, засягащо поземления имот:
няма данни за изменение

Адрес на поземления имот: с. Логодаж, местност БРЕГО

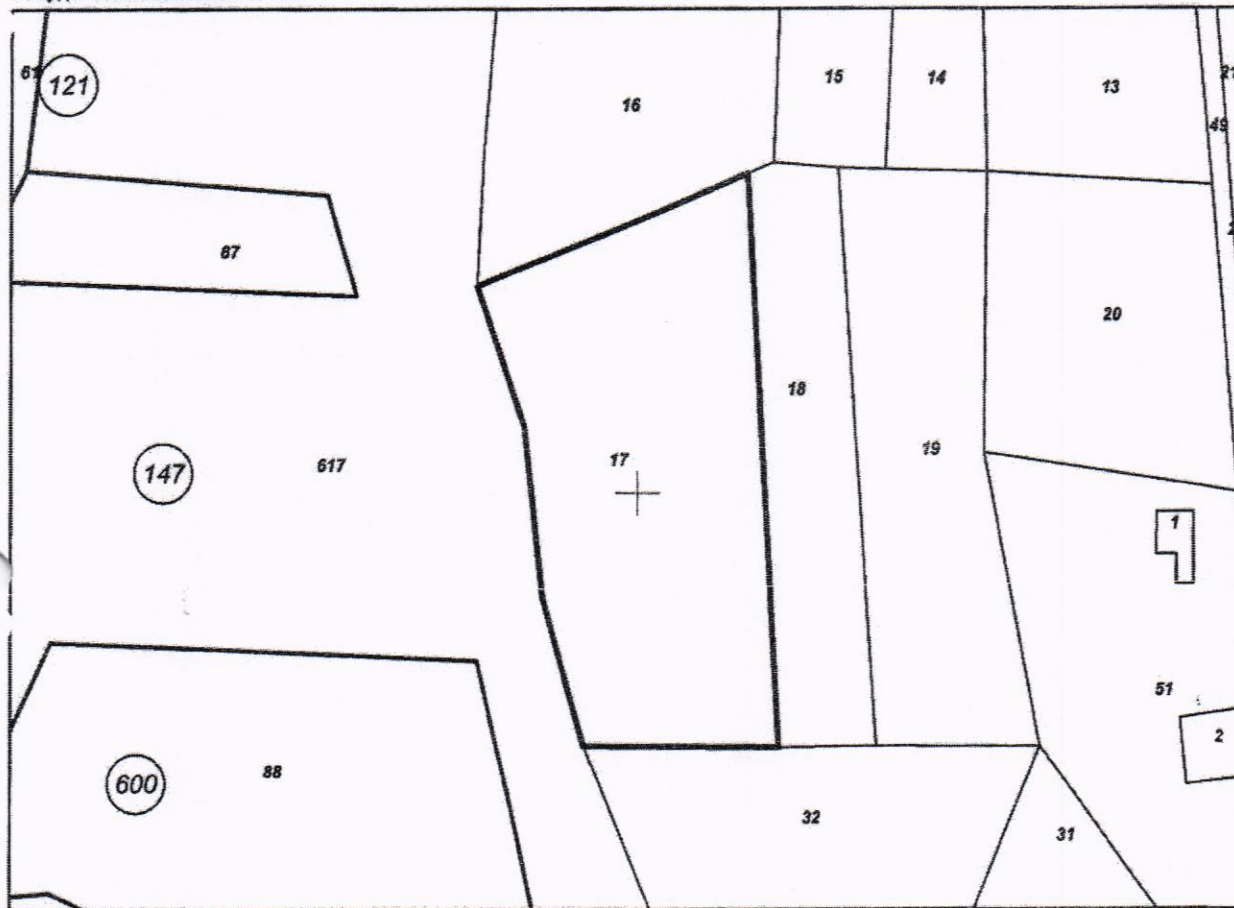
Площ: 2265 кв. м

Трайно предназначение на територията: Земеделска

Начин на трайно ползване: Нива

Категория на земята: 8

Координатна система ККС2005



М 1:1000

Предишен идентификатор: няма

Номер по предходен план: 147017

Съседни: 68792.147.617, 68792.147.32, 68792.147.18, 68792.147.16

Скица № 15-1133582-24.10.2023 г. издадена въз основа на
заявление с входящ № 01-575802-13.10.2023 г.





Собственици по данни от КРНИ:

1. ОБЩИНА БЛАГОЕВГРАД

площ 2265 кв. м от правото на собственост

Заповед на директора на Од "Земеделие" по чл.45в, ал.7 от ППЗСПЗЗ одобряваща протоколно решение на комисията по чл.19, ал.2 от ЗСПЗЗ № РД-10-121 от 28.07.2008г., издаден от Од "ЗЕМЕДЕЛИЕ" БЛАГОЕВГРАД

Сгради, които попадат върху имота
няма данни за сгради

Скицата се издава, тъй като не се налагат нови граници за бившия имот, подлежащ на възстановяване.
Издава се за Общински съвет Благоевград,
ОС"З"Благоевград и Служба по вписвания Благоевград.



Скица № 15-1133582-24.10.2023 г. издадена въз основа на
заявление с входящ № 01-575802-13.10.2023 г.



/Захари Митрев/