

РЕШЕНИЕ


На основание чл. 21, ал. 1, т. 8 и ал. 2 от Закона за местното самоуправление и местната администрация, чл. 8, ал. 1 от Закона за общинската собственост, във връзка с чл. 45ж от Правилника за прилагане на Закона за собствеността и ползването на земеделските земи, в изпълнение на задължението си по §27, ал. 2, т. 1 от Предходните и заключителни разпоредби към Закона за изменение и допълнение на Закона за собствеността и ползването на земеделските земи, Общински съвет – Благоевград **предоставя за възстановяване земеделски земи от общинския поземлен фонд на наследниците на Славе Талупски, както следва:**

1. Поземлен имот с идентификатор 43520.31.94 по кадастралната карта на с. Лешко, общ. Благоевград, местност Бани дол, целият с площ от 1202 кв.м, начин на трайно ползване – друг вид нива, категория на земята – седма, номер по предходен план: 031094 по КВС на с. Лешко, частна общинска собственост съгласно АОС №7422/04.12.2017 г., включен в списъците на имоти по чл. 19, ал. 1 от Закона за собствеността и ползването на земеделските земи;

2. Поземлен имот с идентификатор 43520.31.95 по кадастралната карта на с. Лешко, общ. Благоевград, местност Бани дол, целият с площ от 1267 кв.м, начин на трайно ползване – изоставена нива, категория на земята – седма, номер по предходен план: 031095 по КВС на с. Лешко, частна общинска собственост съгласно АОС №7423/04.12.2017 г., включен в списъците на имоти по чл. 19, ал. 1 от Закона за собствеността и ползването на земеделските земи.

Заличено обстоятелство
на основание ЗЗЛД

МЕТОДИ БАЙКУШЕВ
Кмет на Община Благоевград



СЛУЖБА ПО ГЕОДЕЗИЯ, КАРТОГРАФИЯ И КАДАСТЪР - ГР. БЛАГОЕВГРАД

2700, ПОЩЕНСКА КУТИЯ - 318, Ул. "ИВАН МИХАЙЛОВ" №49, вх.Б. ет.4, 073/832459; 830423,
blagoevgrad@cadastre.bg, БУЛСТАТ:130362903

СКИЦА НА ПОЗЕМЛЕН ИМОТ № 15-849327-20.08.2024 г.

Поземлен имот с идентификатор 43520.31.94

С. Лешко, общ. Благоевград, обл. Благоевград

По кадастралната карта и кадастралните регистри, одобрени със Заповед РД-18-168/20.03.2019 г.
на ИЗПЪЛНИТЕЛЕН ДИРЕКТОР НА АГКК

Последно изменение на кадастралната карта и кадастралните регистри, засягащо поземления имот:
няма данни за изменение

Адрес на поземления имот: с. Лешко, местност БАНИ ДОЛ

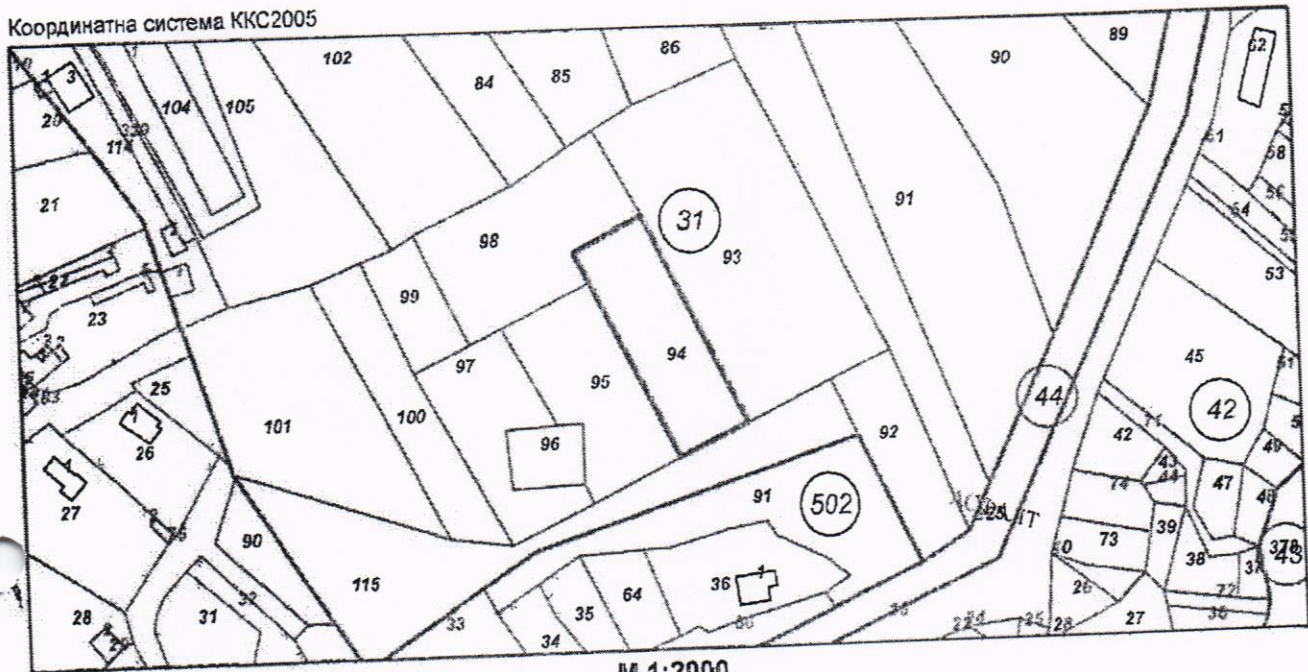
Площ: 1202 кв. м

Трайно предназначение на територията: Земеделска

Начин на трайно ползване: Друг вид нива

Категория на земята: 7

Координатна система ККС2005



М 1:2000

Съседни: 43520.31.95, 43520.31.115, 43520.31.93, 43520.31.98

Предишен идентификатор: няма
Номер по предходен план: 031094

Собственици по данни от КРНИ:

1. 000024695, ОБЩИНА БЛАГОЕВГРАД

площ 1202 кв. м от правото на собственост

Акт за частна общинска собственост № 23 том 19 рег. 5724 дело 2702 от 07.12.2017г., издаден от
СЛУЖБА ПО ВПИСВАНИЯ - БЛАГОЕВГРАД

Носители на други вещни права по данни от КРНИ:
няма данни

Скица № 15-849327-20.08.2024 г. издадена въз основа на
заявление с входящ № 01-454345-19.08.2024 г.



/Анастаси

СЛУЖБА ПО ГЕОДЕЗИЯ, КАРТОГРАФИЯ И КАДАСТЪР - ГР. БЛАГОЕВГРАД
2700, ПОЩЕНСКА КУТИЯ - 318, Ул. "ИВАН МИХАЙЛОВ" №49, вх.Б, ет.4, 073/832459; 830423,
blagoevgrad@cadastre.bg, БУЛСТАТ:130362903

СКИЦА НА ПОЗЕМЛЕН ИМОТ
№ 15-849335-20.08.2024 г.

Поземлен имот с идентификатор **43520.31.95**

С. Лешко, общ. Благоевград, обл. Благоевград

По кадастралната карта и кадастралните регистри, одобрени със Заповед РД-18-168/20.03.2019 г.

на **ИЗПЪЛНИТЕЛЕН ДИРЕКТОР НА АГКК**

Последно изменение на кадастралната карта и кадастралните регистри, засягащо поземления имот е от **23.02.2021 г.**

Адрес на поземления имот: с. Лешко, местност **БАНИ ДОЛ**

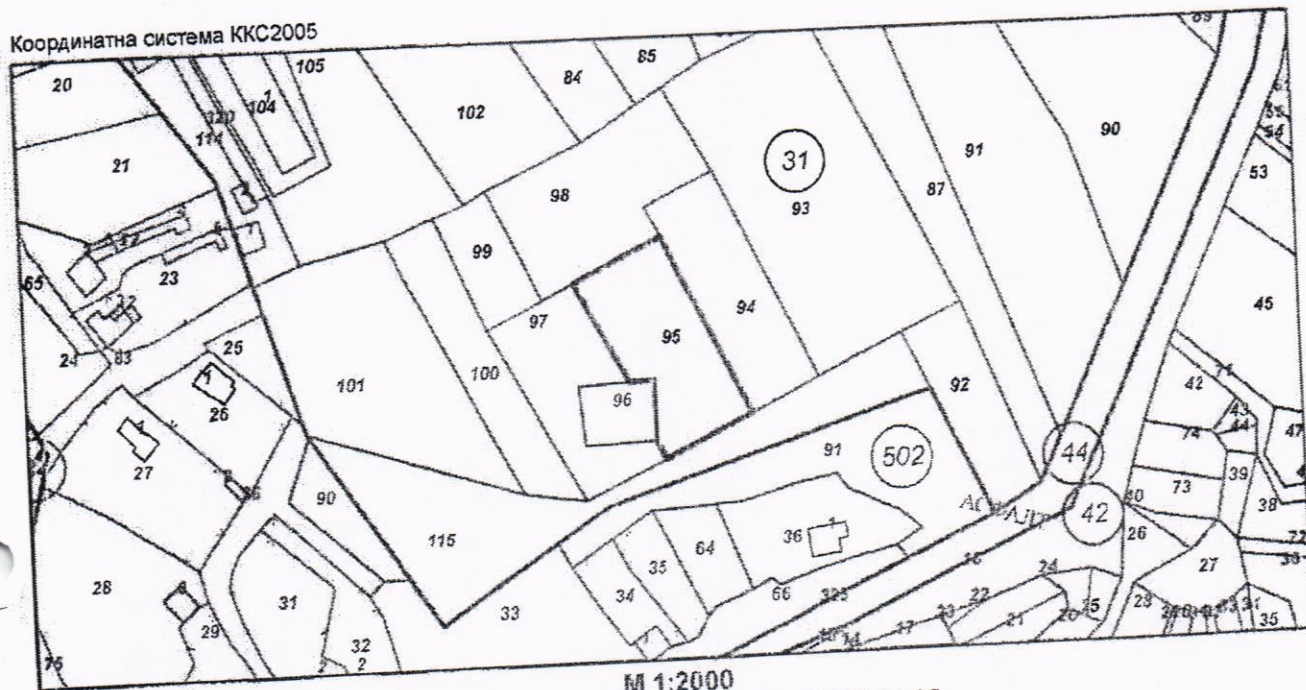
Площ: **1267 кв. м**

Трайно предназначение на територията: **Земеделска**

Начин на трайно ползване: **Изоставена нива**

Категория на земята: **7**

Координатна система **ККС2005**



М 1:2000

Съседни: **43520.31.97, 43520.31.96, 43520.31.115, 43520.31.94, 43520.31.98**

Предишен идентификатор: **няма**

Номер по предходен план: **031095**

Собственици по данни от КРНИ:

1. **000024695, ОБЩИНА БЛАГОЕВГРАД**

площ 1267 кв. м от правото на собственост

Акт за частна общинска собственост № 39 том 19 рег. 5753 дело 2715 от 08.12.2017г., издаден от

СЛУЖБА ПО ВПИСВАНИЯ - БЛАГОЕВГРАД

Носители на други вещни права по данни от КРНИ:

няма данни

Скица № 15-849335-20.08.2024 г. издадена въз основа на
заявление с входящ № 01-454345-19.08.2024 г.



/Анастас