

За да се види
и мнж
и мнж
16.01.2025 г.



№ П-00-7/16.01.2025 г.

ОБЩИНА БЛАГОЕВГРАД

Изх. № ...60-00-4/ 15.01 2025.

ДО ПРЕДСЕДАТЕЛЯ
НА ОБЩИНСКИ СЪВЕТ
БЛАГОЕВГРАД

ПРЕДЛОЖЕНИЕ

ОТ МЕТОДИ ПЕТРОВ БАЙКУШЕВ – КМЕТ НА ОБЩИНА БЛАГОЕВГРАД

ОТНОСНО: Предоставяне на поземлени имоти от общинския поземлен фонд с идентификатори 03664.5.21 и 03664.5.20 по кадастралната карта на с. Бело поле, общ. Благоевград за възстановяване правото на собственост на наследниците на Манол Везенков по реда на §27, ал. 2, т. 1 от Предходните и заключителни разпоредби към Закона за изменение и допълнение на Закона за собствеността и ползването на земеделските земи

**УВАЖАЕМА ГОСПОЖО ПРЕДСЕДАТЕЛ,
УВАЖАЕМИ ДАМИ И ГОСПОДА ОБЩИНСКИ СЪВЕТНИЦИ,**

Съгласно § 27, ал. 2, т. 1 (обн. ДВ бр. 62 от 2010 г., доп. - ДВ, бр. 61 от 2016 г., в сила от 05.08.2016 г.) от Предходните и заключителни разпоредби към Закона за изменение и допълнение на Закона за собствеността и ползването на земеделските земи, общинските съвети предоставят земи от общинския поземлен фонд, включително пасища и мери по чл. 19 от ЗСПЗЗ, при установяване на границите на земеделски имоти, за които е постановено решение по чл. 18ж, ал. 1 от ППЗСПЗЗ на общинската служба по земеделие за признаване правото на възстановяване на собствеността в съществуващи или възстановими стари реални граници.

В тази връзка в Общинска администрация – Благоевград с писмо **вх. №ЕО-Б-1177/09.04.2024 г.** е постъпило искане от началника на Общинска служба по земеделие – Благоевград, по повод внесено при тях заявление вх. №РД-12-05-01-776/05.04.2024 г. от Сотир Манолов Везенков чрез пълномощника си адв. Загорка Иванова за предоставяне на поземлени имоти с идентификатори **03664.5.21 и 03664.5.20 по кадастралната карта на с. Бело поле** за възстановяване правото на собственост на наследниците на **Манол Везенков** с признато право съгласно Решение №Б-74-2/12.03.2024 г. на Общинска служба по земеделие – Благоевград по преписка №Б74/17.02.1994 г.

След направената справка по одобрения план на новообразуваните имоти за землището на с. Бело поле и издадените скици за поземлени имоти с идентификатори 03664.5.21 и 03664.5.20 от СГКК – Благоевград се констатира, че няма застъпване с имоти попадащи в зоната на §4 от ПЗР на ЗСПЗЗ от плана на новообразуваните имоти.

РЕШЕНИЕ

На основание чл. 21, ал. 1, т. 8 и ал. 2 от Закона за местното самоуправление и местната администрация, чл. 8, ал. 1 от Закона за общинската собственост, във връзка с чл. 45ж от Правилника за прилагане на Закона за собствеността и ползването на земеделските земи, в изпълнение на задължението си по §27, ал. 2, т. 1 от Предходните и заключителни разпоредби към Закона за изменение и допълнение на Закона за собствеността и ползването на земеделските земи, Общински съвет – Благоевград **предоставя за възстановяване земеделски земи от общинския поземлен фонд на наследниците на Манол Мезенков, както следва:**

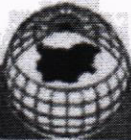
1. Поземлен имот с идентификатор 03664.5.21 по кадастралната карта на с. Бело поле, общ. Благоевград, местност Памука, целият с площ от 2399 кв.м, начин на трайно ползване – нива, категория на земята – шест, номер по предходен план: 005021 по КВС на с. Бело поле, частна общинска собственост съгласно АОС №4646/09.12.2015 г., включен в списъците на имоти по чл. 19, ал. 1 от Закона за собствеността и ползването на земеделските земи;

2. Поземлен имот с идентификатор 03664.5.20 по кадастралната карта на с. Бело поле, общ. Благоевград, местност Памука, целият с площ от 961 кв.м, начин на трайно ползване – нива, категория на земята – четвърта, номер по предходен план: 005020 по КВС на с. Бело поле, частна общинска собственост съгласно АОС №4632/09.12.2015 г., включен в списъците на имоти по чл. 19, ал. 1 от Закона за собствеността и ползването на земеделските земи.

Заличено обстоятелство
на основание ЗЗПД

МЕТОДИ БАЙКУШЕВ
Кмет на Община Благоевград





СЛУЖБА ПО ГЕОДЕЗИЯ, КАРТОГРАФИЯ И КАДАСТЪР - ГР. БЛАГОЕВГРАД

2700, ПОЩЕНСКА КУТИЯ - 318, Ул. "ИВАН МИХАЙЛОВ" №49, вх. Б, ет. 4, 073/832459, 830423,
blagoevgrad@cadastre.bg, БУЛСТАТ:130362903

СКИЦА НА ПОЗЕМЛЕН ИМОТ № 15-348299-05.04.2024 г.

Поземлен имот с идентификатор 03664.5.21

С. Бело поле, общ. Благоевград, обл. Благоевград

По кадастралната карта и кадастралните регистри, одобрени със Заповед РД-18-137/13.03.2019 г.

на **ИЗПЪЛНИТЕЛЕН ДИРЕКТОР НА АГКК**

Последно изменение на кадастралната карта и кадастралните регистри, засягащо поземления имот,
няма данни за изменение

Адрес на поземления имот. с. Бело поле, местност ПАМУКА

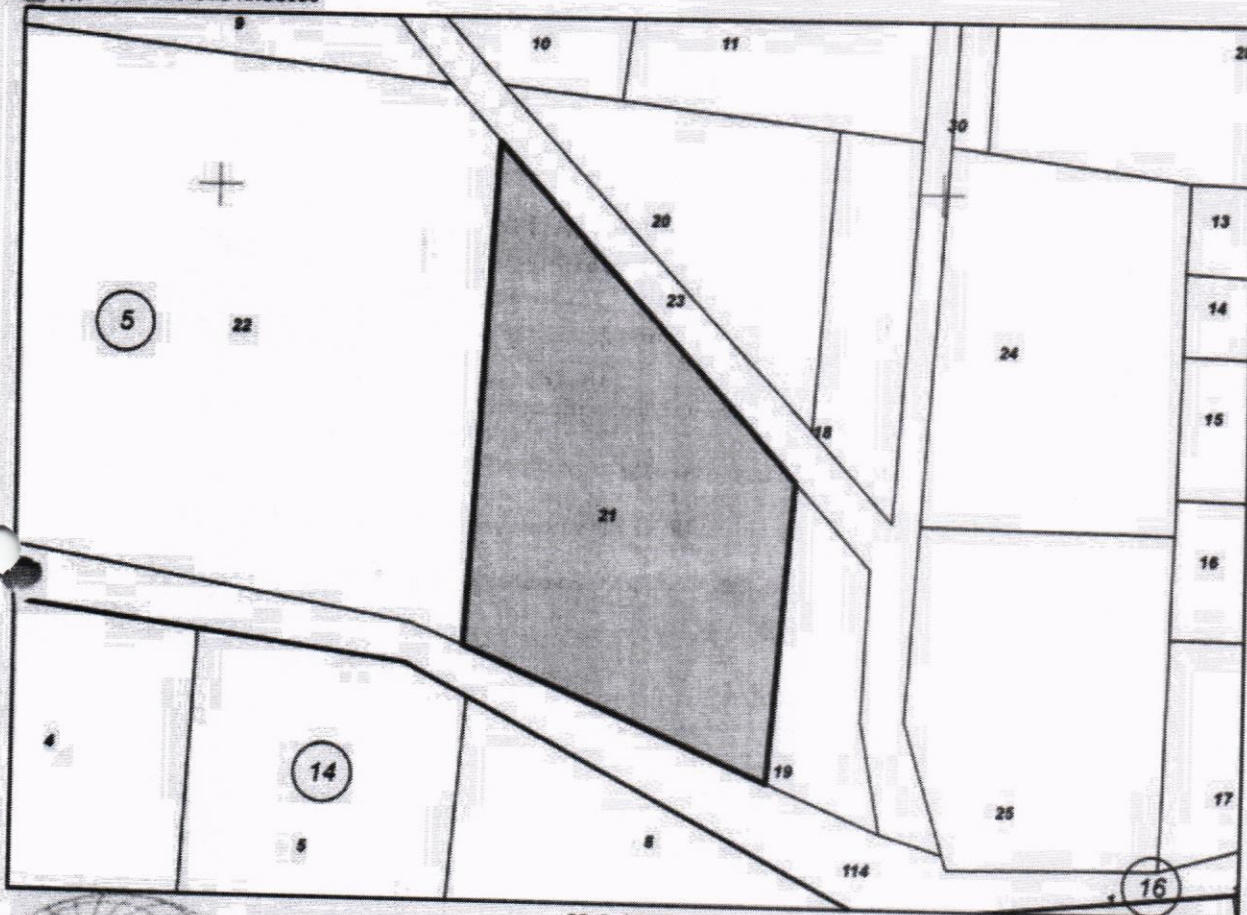
Площ: 2399 кв. м

Трайно предназначение на територията: Земеделска

Начин на трайно ползване: Нива

Категория на земята: 6

Координатна система ККС2005



М 1:1000

Предишен идентификатор: няма

Номер по предходен план: 005021

Съседни: 03664.5.114, 03664.5.19, 03664.5.23, 03664.5.22

Скица № 15-348299-05.04.2024 г. издадена въз основа на
заявление с входящ № 01-182979-02.04.2024 г.

/Евелина Филатова/



СЛУЖБА ПО ГЕОДЕЗИЯ, КАРТОГРАФИЯ И КАДАСТЪР - ГР. БЛАГОЕВГРАД

2700, ПОЩЕНСКА КУТИЯ - 318, Ул. "ИВАН МИХАЙЛОВ" №49, вх.Б, ет.4, 073/832459, 830423,
blagoevgrad@cadastre.bg, БУЛСТАТ:130362903

СКИЦА НА ПОЗЕМЛЕН ИМОТ № 15-348297-05.04.2024 г.

Поземлен имот с идентификатор 03664.5.20

С. Бело поле, общ. Благоевград, обл. Благоевград

По кадастралната карта и кадастралните регистри, одобрени със Заповед РД-18-137/13.03.2019 г.
на **ИЗПЪЛНИТЕЛЕН ДИРЕКТОР НА АГКК**

Последно изменение на кадастралната карта и кадастралните регистри, засягащо поземления имот:
няма данни за изменение

Адрес на поземления имот: с. Бело поле, местност ПАМУКА

Площ: 961 кв. м

Трайно предназначение на територията: **Земеделска**

Начин на трайно ползване: **Нива**

Категория на земята: **4**

Координатна система ККС2005



М 1:1000


Предишен идентификатор: няма

Номер по предходен план: 005020

Съседни: 03664.5.18, 03664.5.11, 03664.5.23, 03664.5.10

Скица № 15-348297-05.04.2024 г. издадена въз основа на
заявление с входящ № 01-182979-02.04.2024 г.

/Евелина



Собственици по данни от КРНИ:

1. 000024695, ОБЩИНА БЛАГОЕВГРАД

площ 961 кв. м от правото на собственост

Акт за публична общинска собственост № 61 том 3 рег. 648 от 12.02.2015г., издаден от СЛУЖБА ПО
ВПИСВАНИЯТА - БЛАГОЕВГРАД

Носители на други вещни права по данни от КРНИ:

няма данни

