

За да се види  
кой мунципалитет  
включва в РСР  
17.02.2025 г.



№ 17-00-74/17.02.2025г.

## Б Л А Г О Е В Г Р А Д

Изх. № 60-00-77 / 14.02.2025.

ДО ПРЕДСЕДАТЕЛЯ  
НА ОБЩИНСКИ СЪВЕТ  
БЛАГОЕВГРАД

### П Р Е Д Л О Ж Е Н И Е

#### ОТ МЕТОДИ ПЕТРОВ БАЙКУШЕВ – КМЕТ НА ОБЩИНА БЛАГОЕВГРАД

**ОТНОСНО** Предоставяне на поземлени имоти от общинския поземлен фонд с проектни идентификатори 07168.13.1000, 07168.10.219, 07168.5.209, 07168.59.13, 07168.13.999 и 07168.4.23 по кадастралната карта на с. Бучино за възстановяване правото на собственост на наследниците на Георги Дивилски по реда на §27, ал. 2, т. 1 от Предходните и заключителни разпоредби към Закона за изменение и допълнение на Закона за собствеността и ползването на земеделските земи

#### **УВАЖАЕМА ГОСПОЖО ПРЕДСЕДАТЕЛ, УВАЖАЕМИ ДАМИ И ГОСПОДА ОБЩИНСКИ СЪВЕТНИЦИ,**

Съгласно § 27, ал. 2, т. 1 (обн. ДВ бр. 62 от 2010 г., доп. - ДВ, бр. 61 от 2016 г., в сила от 05.08.2016 г.) от Предходните и заключителни разпоредби към Закона за изменение и допълнение на Закона за собствеността и ползването на земеделските земи, Общинските съвети предоставят земи от общинския поземлен фонд, включително пасища и мери по чл. 19 от ЗСПЗЗ, при установяване на границите на земеделски имоти, за които е постановено решение по чл. 18ж, ал. 1 от ППЗСПЗЗ на общинската служба по земеделие за признаване правото на възстановяване на собствеността в съществуващи или възстановими стари реални граници.

В тази връзка в Общинска администрация – Благоевград с писмо **вх. №ЕО-Б-041/06.01.2025 г.** е постъпило искане от началника на Общинска служба по земеделие – Благоевград, по повод внесено при тях заявление вх. №РД-12-05-01-2771/30.12.2024 г. от Никола Станоев за предоставяне на поземлени имоти с проектни идентификатори 07168.13.1000, 07168.10.219, 07168.5.209, 07168.59.13, 07168.13.999 и 07168.4.23 по кадастралната карта на с. Бучино за възстановяване правото на собственост на наследниците на Георги Дивилски с признато право съгласно Решение №247/12.08.1994 г. по преписка №Д102/20.02.1992 г. на Поземлена комисия – Благоевград.

След направената справка по одобрения план на новообразуваните имоти за землището на с. Бучино и издадените скици-проект за поземлени имоти с проектни идентификатори 07168.13.1000, 07168.10.219, 07168.5.209, 07168.59.13, 07168.13.999 и 07168.4.23 от СГКК – Благоевград се констатира, че няма застъпване с имоти попадащи в зоната на §4 от ПЗР на ЗСПЗЗ от плана на новообразуваните имоти.

Предвид гореизложеното предлагам след обсъждане Общински съвет – Благоевград да приеме следното

## РЕШЕНИЕ

На основание чл. 21, ал. 1, т. 8 и ал. 2 от Закона за местното самоуправление и местната администрация, чл. 8, ал. 1 от Закона за общинската собственост, във връзка с чл. 45ж от Правилника за прилагане на Закона за собствеността и ползването на земеделските земи, в изпълнение на задължението си по § 27, ал. 2, т. 1 от Предходните и заключителни разпоредби към Закона за изменение и допълнение на Закона за собствеността и ползването на земеделските земи (обн. ДВ бр. 62 от 2010 г., доп. - ДВ, бр. 61 от 2016 г., в сила от 05.08.2016 г.), Общински съвет – Благоевград **предоставя за възстановяване земеделски земи от общинския поземлен фонд на наследниците на Георги Дивилски, както следва:**

**1. Проектен поземлен имот с идентификатор 07168.13.1000 по кадастралната карта на с. Бучино**, общ. Благоевград, местност Турско село, площ 4251 кв.м, съгласно скица-проект №15-1240997/03.12.2024 г. Имотът е образуван от следния поземлен имот:

➤ 4251 кв.м от поземлен имот с идентификатор 07168.13.998 по КК на с. Бучино, община Благоевград, целият с площ от 16 512 кв.м, начин на трайно ползване – нива, категория на земята – осма, номер по предходен план – 000998, частна общинска собственост съгласно АОС №3495/02.07.2014 г., включен в списъците на имоти по чл. 19, ал. 1 от Закона за собствеността и ползването на земеделските земи.

**2. Проектен поземлен имот с идентификатор 07168.10.219 по кадастралната карта на с. Бучино**, общ. Благоевград, местност Чукара/Чуката с площ 4670 кв.м, съгласно скица-проект №15-1240981/03.12.2024 г. Имотът е образуван от следния поземлен имот:

➤ 4670 кв.м от поземлен имот с идентификатор 07168.10.218 по КК на с. Бучино, община Благоевград, местност Чуката, целият с площ от 32 804 кв.м, начин на трайно ползване – нива, категория на земята – осма, частна общинска собственост съгласно АОС №11135/05.07.2022 г., включен в списъците на имоти по чл. 19, ал. 1 от Закона за собствеността и ползването на земеделските земи.

**3. Проектен поземлен имот с идентификатор 07168.5.209 по кадастралната карта на с. Бучино**, общ. Благоевград, местност Бачището/Усое с площ 5955 кв.м, съгласно скица-проект №15-1240970/03.12.2024 г. Имотът е образуван от следния поземлен имот:

➤ 5955 кв.м от поземлен имот с идентификатор 07168.5.208 по КК на с. Бучино, община Благоевград, местност Усое, целият с площ от 14 266 кв.м, начин на трайно ползване – нива, категория на земята – осма, частна общинска собственост съгласно АОС №8884/19.09.2019 г., включен в списъците на имоти по чл. 19, ал. 1 от Закона за собствеността и ползването на земеделските земи.

**4. Проектен поземлен имот с идентификатор 07168.59.13 по кадастралната карта на с. Бучино**, общ. Благоевград, местност Преслапо/Парчетата, площ 3878 кв.м, съгласно скица-проект №15-1240962/03.12.2024 г. Имотът е образуван от следния поземлен имот:

➤ 3878 кв.м от поземлен имот с идентификатор 07168.59.11 по КК на с. Бучино, община Благоевград, местност Парчетата, целият с площ от 7177 кв.м, начин на трайно ползване – нива, категория на земята – осма, номер по предходен план – 059011, частна общинска собственост съгласно АОС №7072/03.07.2017 г., включен в списъците на имоти по чл. 19, ал. 1 от Закона за собствеността и ползването на земеделските земи.

**5. Проектен поземлен имот с идентификатор 07168.13.999 по кадастралната карта на с. Бучино**, общ. Благоевград, местност Срещу къщи, площ 3888 кв.м, съгласно скица-проект №15-1240990/03.12.2024 г. Имотът е образуван от следния поземлен имот:

➤ 3888 кв.м от поземлен имот с идентификатор 07168.13.998 по КК на с. Бучино, община Благоевград, целият с площ от 16 512 кв.м, начин на трайно ползване – нива, категория на земята – осма, номер по предходен план – 000998, частна общинска

собственост съгласно АОС №3495/02.07.2014 г., включен в списъците на имоти по чл. 19, ал. 1 от Закона за собствеността и ползването на земеделските земи.

**6. Проектен поземлен имот с идентификатор 07168.4.23 по кадастралната карта на с. Бучино, общ. Благоевград, местност Червена нива/Ридо, площ 4867 кв.м, съгласно скица-проект №15-1240953/03.12.2024 г. Имотът е образуван от следния поземлен имот:**

➤ 4867 кв.м от поземлен имот с идентификатор 07168.4.6 по КК на с. Бучино, община Благоевград, местност Ридо, целият с площ от 12 799 кв.м, начин на трайно ползване – нива, категория на земята – осма, частна общинска собственост съгласно АОС №11120/28.06.2022 г., включен в списъците на имоти по чл. 19, ал. 1 от Закона за собствеността и ползването на земеделските земи.

Заличено обстоятелство  
на основание ЗЗЛД

**МЕТОДИ БАЙКУШЕВ**  
Кмет на Община Благоевград





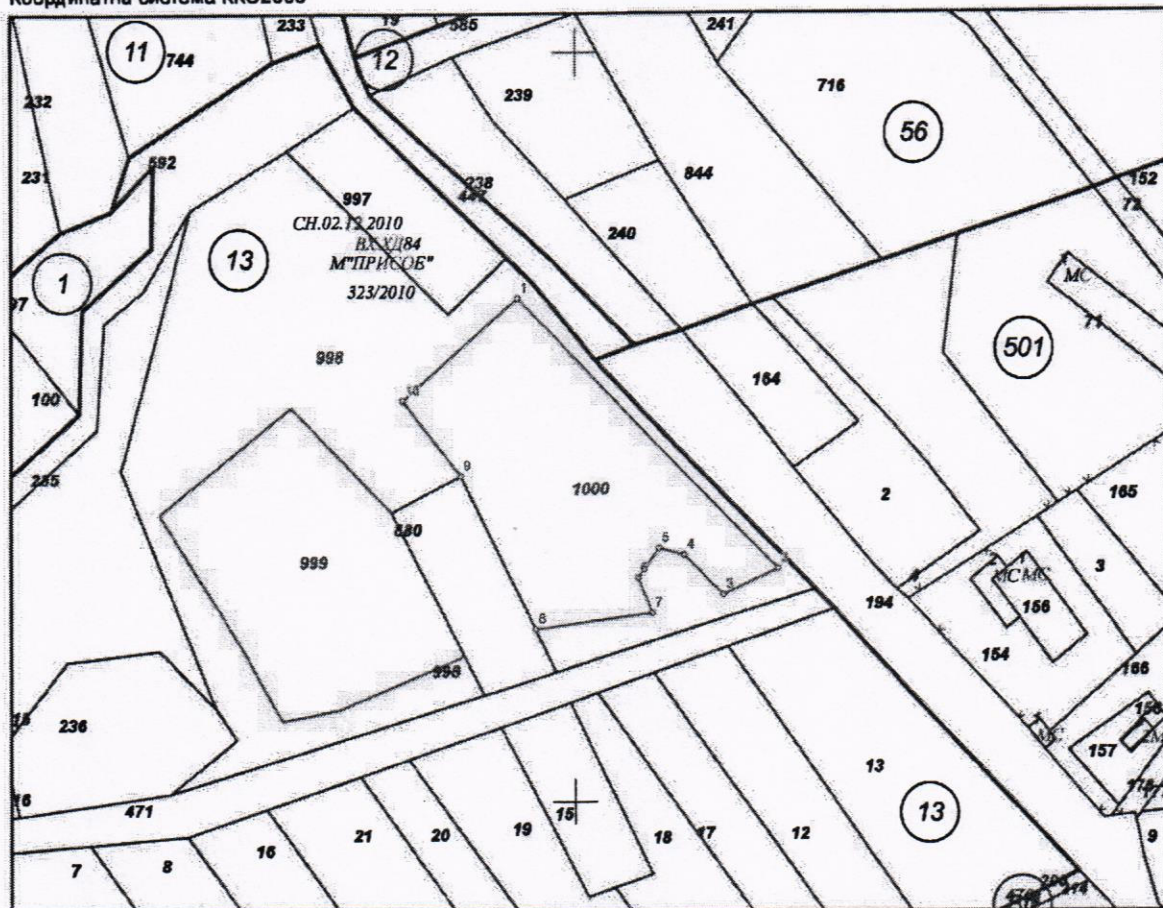
## СЛУЖБА ПО ГЕОДЕЗИЯ, КАРТОГРАФИЯ И КАДАСТЪР - ГР. БЛАГОЕВГРАД

2700, ПОЩЕНСКА КУТИЯ - 318, Ул. "ИВАН МИХАЙЛОВ" №49, вх.Б, ет.4, 073/832459; 830423,  
blagoevgrad@cadastre.bg, БУЛСТАТ:130362903

### СКИЦА - ПРОЕКТ № 15-1240997-03.12.2024 г.

за проектен имот с идентификатор **07168.13.1000**  
от проект постъпил в СГКК ГР. БЛАГОЕВГРАД по заявление 01-638321-19.11.2024 г. от ГКК ЕООД

Координатна система ККС2005



М 1:2000

Проектът изменя кадастралната карта на с. Бучино, общ. Благоевград, обл. Благоевград  
одобрена със заповед Заповед: № РД-18-138/13.03.2019 г. на ИЗПЪЛНИТЕЛЕН ДИРЕКТОР НА АГКК

Скицата - проект се издава за Общински съвет Благоевград, ОС"З"Благоевград  
и Служба по вписвания Благоевград

Скица-проект № 15-1240997-03.12.2024 г. издадена въз основа на  
заявление с входящ № 01-668141-03.12.2024 г.  
Проектът е изработен по заявление с входящ № 01-638321-19.11.2024 г.  
Изработил:

Захари Мит





Проектен имот с идентификатор **07168.13.1000**, с площ **4251 кв. м**  
при съсед:  
поземлен имот от КККР с идентификатор **07168.13.880** и площ **1193 кв. м**,  
проектен имот с идентификатор **07168.13.998** и площ **8373 кв. м**

изменя кадастралната карта за територията на поземлените имоти, като отнема площ:  
• **4251 кв. м** от поземлен имот с идентификатор **07168.13.998** • **4251 кв. м** от поземлен имот с  
идентификатор **07168.13.998**, последно изменение на кадастралната карта и кадастралните регистри,  
засягащо поземления имот е със заповед **КД-14-23/14.07.2022 г. на ИЗПЪЛНИТЕЛЕН ДИРЕКТОР НА**  
**АГКК**, трайно предназначение на територията: **Земеделска**, начин на трайно ползване: **Нива**, вид на  
собствеността: **Общинска частна**, адрес: **с. Бучино**, площ: **16512 кв. м**, собственици: **000024695**,  
**ОБЩИНА БЛАГОЕВГРАД**, площ **16573 кв. м** от правото на собственост, Акт за частна общинска  
собственост № 99 том 11 рег. 2978 дело 1924 от 04.07.2014г., издаден от СЛУЖБА ПО ВПИСВАНИЯТА -  
БЛАГОЕВГРАД

3495

**В територията на изменението попадат сгради с идентификатор:  
няма сгради засегнати от проектния имот**

Координатна система ККС2005

Нова точка №	ПРОЕКТНИ КООРДИНАТИ	
	X [м]	Y [м]
1.	4660134.52	294583.88
2.	4660062.30	294655.97
3.	4660055.28	294641.04
4.	4660066.04	294630.30
5.	4660067.79	294623.26
6.	4660059.84	294617.42
7.	4660050.44	294621.43
8.	4660046.20	294588.96
9.	4660087.44	294568.44
10.	4660107.58	294552.33



Скица-проект № 15-1240997-03.12.2024 г. издадена въз основа на  
заявление с входящ № 01-668141-03.12.2024 г.  
Проектът е изработен по заявление с входящ № 01-638321-19.11.2024 г.  
Изработил:  
**Захари Митр**





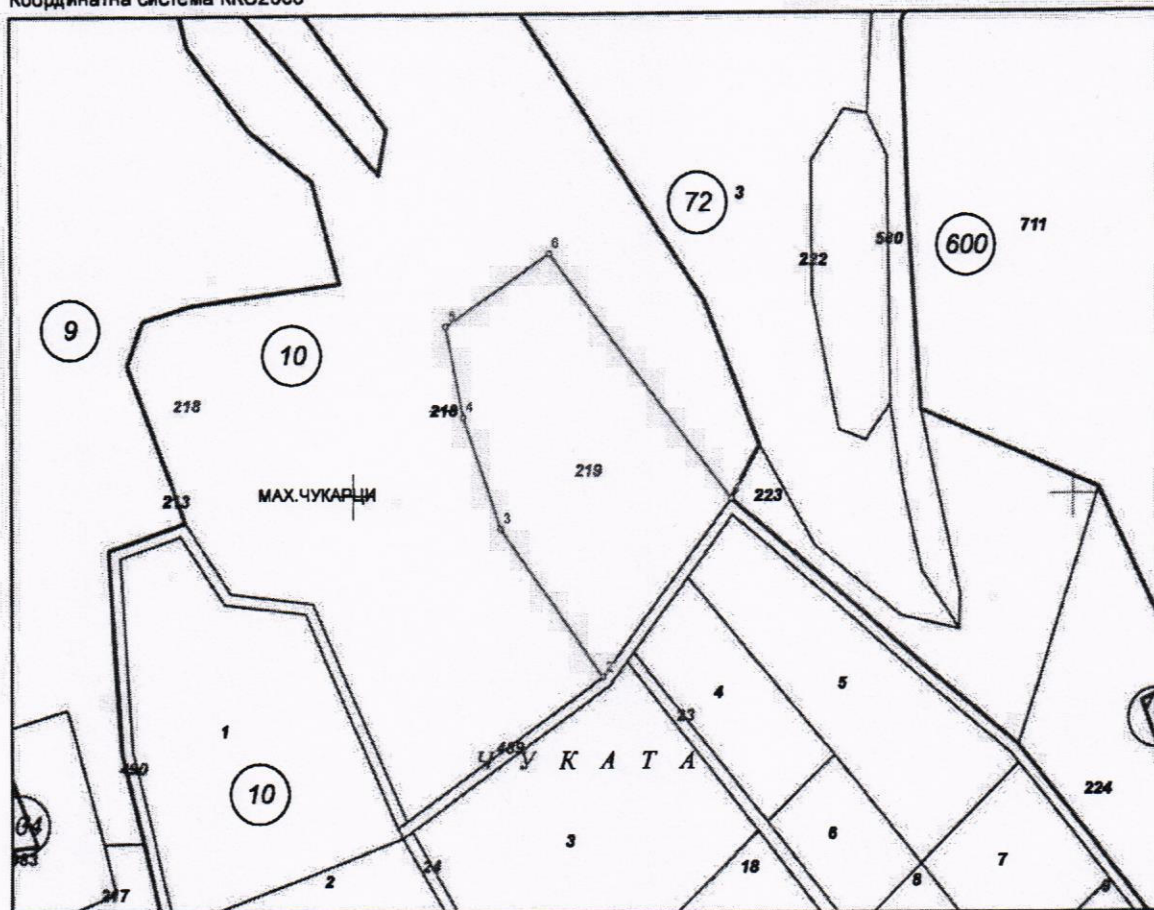
## СЛУЖБА ПО ГЕОДЕЗИЯ, КАРТОГРАФИЯ И КАДАСТЪР - ГР. БЛАГОЕВГРАД

2700, ПОЩЕНСКА КУТИЯ - 318, Ул. "ИВАН МИХАЙЛОВ" №49, вх.Б, ет.4, 073/832459; 830423,  
blagoevgrad@cadastre.bg, БУЛСТАТ:130362903

### СКИЦА - ПРОЕКТ № 15-1240981-03.12.2024 г.

за проектен имот с идентификатор **07168.10.219**  
от проект постъпил в СГКК ГР. БЛАГОЕВГРАД по заявление 01-638321-19.11.2024 г. от ГКК ЕООД

Координатна система ККС2005



М 1:2000

Проектът изменя кадастралната карта на с. Бучино, общ. Благоевград, обл. Благоевград  
одобрена със заповед Заповед: № РД-18-138/13.03.2019 г. на ИЗПЪЛНИТЕЛЕН ДИРЕКТОР НА АГКК

Скицата - проект се издава за Общински съвет Благоевград, ОС "З" Благоевград  
и Служба по вписвания Благоевград

Скица-проект № 15-1240981-03.12.2024 г. издадена въз основа на  
заявление с входящ № 01-668141-03.12.2024 г.  
Проектът е изработен по заявление с входящ № 01-638321-19.11.2024 г.

Изработил:

Захари Митре





Проектен имот с идентификатор **07168.10.219**, с площ **4670 кв. м**  
при съседни:  
поземлен имот от КККР с идентификатор **07168.72.223** и площ **2991 кв. м**,  
поземлен имот от КККР с идентификатор **07168.10.489** и площ **1365 кв. м**,  
проектен имот с идентификатор **07168.10.218** и площ **28133 кв. м**

**изменя кадастралната карта за територията на поземлените имоти, като отнема площ:**  
• **4670 кв. м** от поземлен имот с идентификатор **07168.10.218** • **4670 кв. м** от поземлен имот с  
идентификатор **07168.10.218**, последно изменение на кадастралната карта и кадастралните регистри,  
засягащо поземления имот: **няма данни за изменение**, трайно предназначение на територията:  
**Земеделска**, начин на трайно ползване: **Нива**, вид на собствеността: **Общинска частна**, адрес: **с.**  
**Бучино**, площ: **32804 кв. м**, собственици: **ОБЩИНА БЛАГОЕВГРАД**, площ **32804.001 кв. м** от правото на  
собственост, Заповед на директора на Од "Земеделие" по чл.45в, ал.7 от ППЗСПЗЗ одобряваща  
протоколно решение на комисията по чл.19, ал.2 от ЗСПЗЗ № РД-10-121 от 28.07.2008г., издаден от  
ОД"ЗЕМЕДЕЛИЕ"-БЛАГОЕВГРАД

**В територията на изменението попадат сгради с идентификатор:**  
**няма сгради засегнати от проектния имот**

Координатна система ККС2005

Нова точка №	ПРОЕКТНИ КООРДИНАТИ	
	X [м]	Y [м]
1.	4660399.03	293505.22
2.	4660351.79	293469.65
3.	4660391.28	293440.99
4.	4660421.12	293430.64
5.	4660445.50	293425.73
6.	4660464.78	293454.61

Скица-проект № 15-1240981-03.12.2024 г. издадена въз основа на  
заявление с входящ № 01-668141-03.12.2024 г.  
Проектът е изработен по задание с входящ № 01-638321-19.11.2024 г.

Изработил:  
**Захари Митрев**









Проектен имот с идентификатор **07168.5.209**, с площ **5955 кв. м**  
при съсед:  
поземлен имот от ККР с идентификатор **07168.4.508** и площ **6680 кв. м**,  
проектен имот с идентификатор **07168.5.208** и площ **8311 кв. м**

**изменя кадастралната карта за територията на поземлените имоти, като отнема площ:**  
• **5955 кв. м** от поземлен имот с идентификатор **07168.5.208** • **5955 кв. м** от поземлен имот с  
идентификатор **07168.5.208**, последно изменение на кадастралната карта и кадастралните регистри,  
засягащо поземления имот е от **15.11.2019 г.**, , трайно предназначение на територията: **Земеделска**,  
начин на трайно ползване: **Нива**, вид на собствеността: **Общинска частна**, адрес: **с. Бучино**, площ:  
**14266 кв. м**, собственици: **000024695, ОБЩИНА БЛАГОЕВГРАД**, Ид. част 1/1 от правото на собственост,  
Акт за частна общинска собственост № 35 том 15 рег. 4102 от 30.09.2019г., издаден от Служба по  
вписванията гр. Благоевград

**В територията на изменението попадат сгради с идентификатор:**  
**няма сгради засегнати от проектния имот**

Координатна система ККС2005

Нова точка №	ПРОЕКТНИ КООРДИНАТИ	
	X [м]	Y [м]
1.	4660282.44	292577.20
2.	4660244.32	292570.73
3.	4660286.15	292419.82
4.	4660297.68	292421.20
5.	4660322.63	292432.64

Скица-проект № 15-1240970-03.12.2024 г. издадена въз основа на  
заявление с входящ № 01-668141-03.12.2024 г.  
Проектът е изработен по заявление с входящ № 01-638321-19.11.2024 г.  
Изработил:

**Захари Митрев**





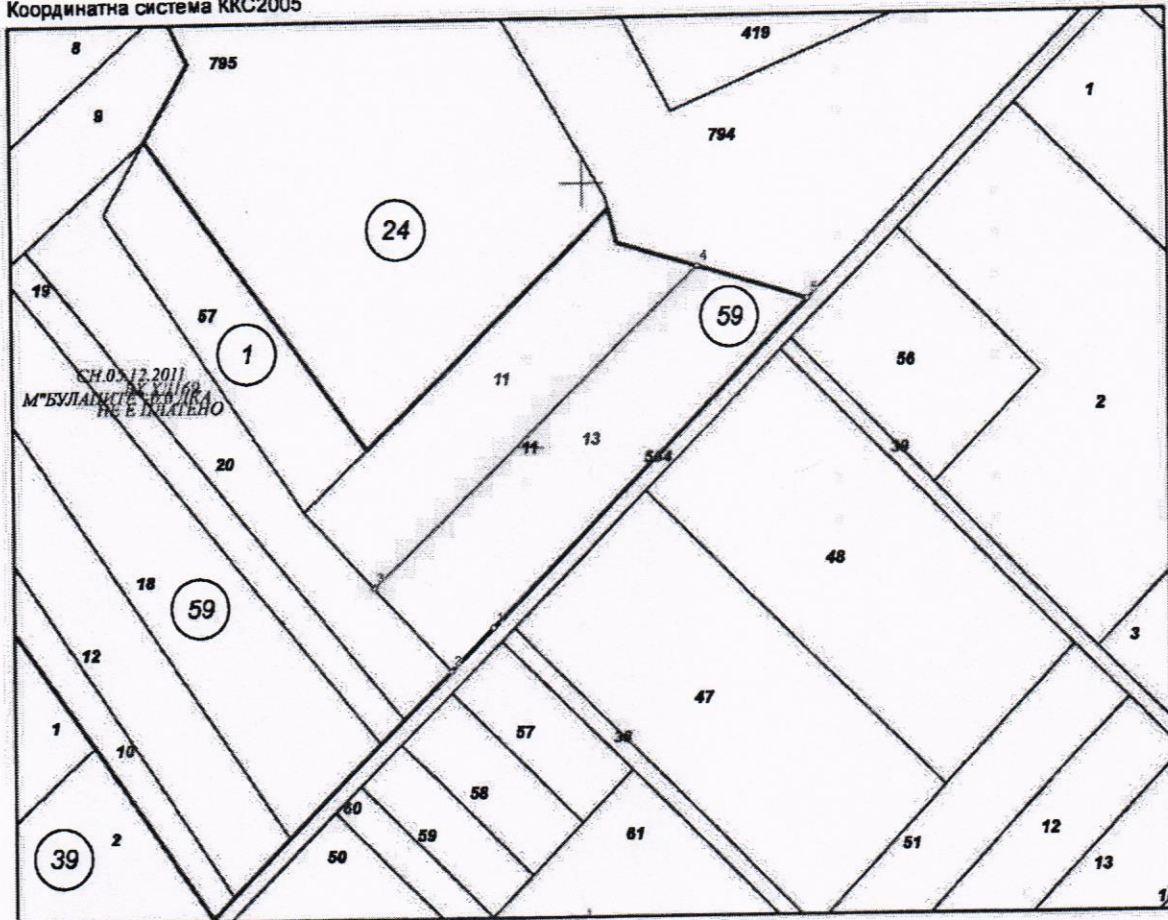
## СЛУЖБА ПО ГЕОДЕЗИЯ, КАРТОГРАФИЯ И КАДАСТЪР - ГР. БЛАГОЕВГРАД

2700, ПОЩЕНСКА КУТИЯ - 318, Ул. "ИВАН МИХАЙЛОВ" №49, вх.Б, ет.4, 073/832459; 830423,  
blagoevgrad@cadastre.bg, БУЛСТАТ:130362903

### СКИЦА - ПРОЕКТ № 15-1240962-03.12.2024 г.

за проектен имот с идентификатор **07168.59.13**  
от проект постъпил в СГКК ГР. БЛАГОЕВГРАД по заявление 01-638321-19.11.2024 г. от ГКК ЕООД

Координатна система ККС2005



М 1:2000

Проектът изменя кадастралната карта на с. Бучино, общ. Благоевград, обл. Благоевград  
одобрена със заповед Заповед: № РД-18-138/13.03.2019 г. на ИЗПЪЛНИТЕЛЕН ДИРЕКТОР НА АГКК

Скицата - проект се издава за Общински съвет Благоевград, ОС "З" Благоевград  
и Служба по вписвания Благоевград

Скица-проект № 15-1240962-03.12.2024 г. издадена въз основа на  
заявление с входящ № 01-668141-03.12.2024 г.  
Проектът е изработен по входящ № 01-638321-19.11.2024 г.

Изработил:  
Захари Митри





Проектен имот с идентификатор **07168.59.13**, с площ **3878 кв. м**  
при съеди:  
поземлен имот от КККР с идентификатор **07168.24.564** и площ **1804 кв. м**,  
поземлен имот от КККР с идентификатор **07168.24.794** и площ **16296 кв. м**,  
поземлен имот от КККР с идентификатор **07168.59.20** и площ **3015 кв. м**,  
проектен имот с идентификатор **07168.59.11** и площ **3298 кв. м**

изменя кадастралната карта за територията на поземлените имоти, като отнема площ:  
• **3878 кв. м** от поземлен имот с идентификатор **07168.59.11** • **3878 кв. м** от поземлен имот с  
идентификатор **07168.59.11**, последно изменение на кадастралната карта и кадастралните регистри,  
засягащо поземления имот: няма данни за изменение, , трайно предназначение на територията:  
**Земеделска**, начин на трайно ползване: **Нива**, вид на собствеността: **Общинска частна**, адрес: **с.**  
**Бучино**, площ: **7177 кв. м**, собственици: **000024695, ОБЩИНА БЛАГОЕВГРАД**, площ **7177 кв. м** от  
правото на собственост, Акт за частна общинска собственост № 121 том 10 рег. 3053 дело 1279 от  
05.07.2017г., издаден от СЛУЖБА ПО ВПИСВАНИЯТА - БЛАГОЕВГРАД

В територията на изменението попадат сгради с идентификатор:  
няма сгради засегнати от проектния имот

Координатна система ККС2005

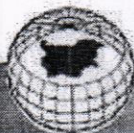
Нова точка №	ПРОЕКТНИ КООРДИНАТИ	
	X [м]	Y [м]
1.	4659281.80	292174.20
2.	4659270.20	292162.40
3.	4659292.76	292141.28
4.	4659377.61	292231.76
5.	4659368.43	292262.35

Скица-проект № **15-1240962-03.12.2024** г. издадена въз основа на  
заявление с входящ № **01-668141-03.12.2024** г.  
Проектът е изработен по заявление с входящ № **01-638321-19.11.2024** г.  
Изработил:

**Захари Митрев**







Проектен имот с идентификатор **07168.13.999**, с площ **3888** кв. м при съседни:  
поземлен имот от КККР с идентификатор **07168.13.880** и площ **1193** кв. м,  
проектен имот с идентификатор **07168.13.998** и площ **8373** кв. м

изменя кадастралната карта за територията на поземлените имоти, като отнема площ:  
• **3888** кв. м от поземлен имот с идентификатор **07168.13.998** • **3888** кв. м от поземлен имот с идентификатор **07168.13.998**, последно изменение на кадастралната карта и кадастралните регистри, засягащо поземления имот е със заповед **КД-14-23/14.07.2022 г. на ИЗПЪЛНИТЕЛЕН ДИРЕКТОР НА АГКК**, трайно предназначение на територията: **Земеделска**, начин на трайно ползване: **Нива**, вид на собствеността: **Общинска частна**, адрес: **с. Бучино**, площ: **16512** кв. м, собственици: **000024695, ОБЩИНА БЛАГОЕВГРАД**, площ **16573** кв. м от правото на собственост, Акт за частна общинска собственост № 99 том 11 рег. 2978 дело 1924 от 04.07.2014г., издаден от СЛУЖБА ПО ВПИСВАНИЯТА - БЛАГОЕВГРАД

В територията на изменението попадат сгради с идентификатор:  
няма сгради засегнати от проектния имот

Координатна система ККС2005

Нова точка №	ПРОЕКТНИ КООРДИНАТИ	
	X [м]	Y [м]
1.	4660024.79	294534.74
2.	4660021.76	294518.81
3.	4660041.95	294507.26
4.	4660076.94	294484.98
5.	4660105.74	294521.00
6.	4660077.57	294549.24
7.	4660039.07	294569.56

Скица-проект № **15-1240990-03.12.2024** г. издадена въз основа на  
заявление с входящ № **01-668141-03.12.2024** г.  
Проектът е изработен по заявление с входящ № **01-638321-19.11.2024** г.  
Изработил:

Захари Митри



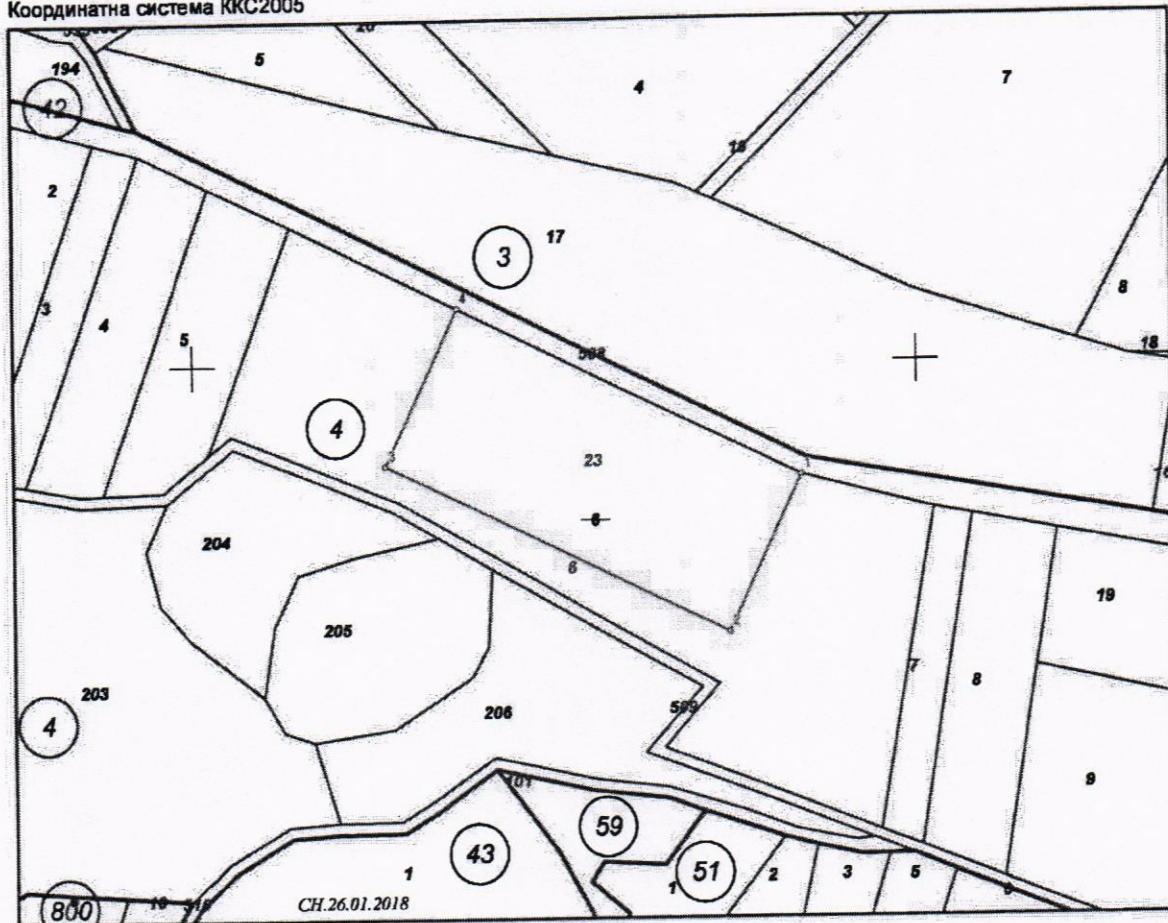


**СЛУЖБА ПО ГЕОДЕЗИЯ, КАРТОГРАФИЯ И КАДАСТЪР - ГР. БЛАГОЕВГРАД**  
2700, ПОЩЕНСКА КУТИЯ - 318, Ул. "ИВАН МИХАЙЛОВ" №49, вх. Б, ет. 4, 073/832459; 830423,  
blagoevgrad@cadastre.bg, БУЛСТАТ:130362903

**СКИЦА - ПРОЕКТ**  
**№ 15-1240953-03.12.2024 г.**

за проектен имот с идентификатор **07168.4.23**  
от проект постъпил в СГКК ГР. БЛАГОЕВГРАД по заявление 01-638321-19.11.2024 г. от ГКК ЕООД

Координатна система ККС2005



М 1:2000

Проектът изменя кадастралната карта на с. Бучино, общ. Благоевград, обл. Благоевград  
одобрена със заповед Заповед: № РД-18-138/13.03.2019 г. на ИЗПЪЛНИТЕЛЕН ДИРЕКТОР НА АГКК

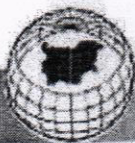
Скицата - проект се издава за Общински съвет Благоевград, ОС "З" Благоевград  
и Служба по вписвания Благоевград



Скица-проект № 15-1240953-03.12.2024 г. издадена въз основа на  
заявление с входящ № 01-668141-03.12.2024 г.  
Проектът е изработен по заявление, с входящ № 01-638321-19.11.2024 г.  
Изработил:

Захари Мити





Проектен имот с идентификатор **07168.4.23**, с площ **4867 кв. м**  
при съседни:  
проектен имот с идентификатор **07168.4.6** и площ **7932 кв. м**,  
поземлен имот от КККР с идентификатор **07168.4.508** и площ **6680 кв. м**

**изменя кадастралната карта за територията на поземлените имоти, като отнема площ:**  
• **4867 кв. м** от поземлен имот с идентификатор **07168.4.6** • **4867 кв. м** от поземлен имот с идентификатор **07168.4.6**, последно изменение на кадастралната карта и кадастралните регистри, засягащо поземления имот е от **23.03.2023 г.**, , трайно предназначение на територията: **Земеделска**, начин на трайно ползване: **Нива**, вид на собствеността: **Общинска частна**, адрес: **с. Бучино**, площ: **12799 кв. м**, собственици: **000024695, ОБЩИНА БЛАГОЕВГРАД**. Няма данни за идеалните части, Акт за общинска собственост № 182 том 13 рег. 3838 от 04.07.2022г., издаден от Служба по вписванията гр. Благоевград

**В територията на изменението попадат сгради с идентификатор:  
няма сгради засегнати от проектния имот**

Координатна система ККС2005

Нова точка №	ПРОЕКТНИ КООРДИНАТИ	
	X [м]	Y [м]
1.	4660369.62	291967.94
2.	4660327.83	291948.10
3.	4660372.96	291853.06
4.	4660414.75	291872.90



Скица-проект № 15-1240953-03.12.2024 г. издадена въз основа на  
заявление с входящ № 01-668141-03.12.2024 г.  
Проектът е изработен по заявление с входящ № 01-638321-19.11.2024 г.  
Изработил:

Захари Митрев

