

**ПРОТОКОЛ**

№ 2

**ОТ ЗАСЕДАНИЕ НА ОБЩИНСКИ СЪВЕТ БЛАГОЕВГРАД,  
ПРОВЕДЕНО НА 27 февруари 2026 година**

Т.25. Предложение № 60-00-90/17.02.2026 г. от Кмета на Община Благоевград, относно даване съгласие за продажба на земеделски земи, частна общинска собственост.

Докл. - Вангел Тодоров – Председател на КИИНЖП

- Васил Миладинов – Председател на КУТКБООЕТРСРЗГС

**Присъстваха 38 общински съветници**

**Гласуването се извърши поименно**

Анна Николова-Мазурска	-	за
Вангел Тодоров	-	за
Кристина Стойчева	-	за
Ваня Алексиева	-	за
Радослав Тасков	-	отсъства
Славка Гелишева	-	за
Исмет Узунов	-	за
Крум Крумов	-	за
Мартина Траянова	-	за
Милена Бунцева	-	за
Александър Марков	-	за
Антоанета Богданова	-	за
Давид Петров	-	за
Калоян Калоянов	-	за
Гергана Муртова	-	за
Димитрина Петрова	-	за
Ивайло Червилев	-	за
Мартин Хърсовски	-	за
Ваня Кромбоа	-	за
Василиса Валеова	-	въздържал се
Антония Сивикова	-	против
Благовест Стоицов	-	за
Георги Иванов	-	за
Олег Георгиев	-	за
Ана Стойчева	-	за
Валери Манов	-	за
Захарин Хаджийски	-	за
Георги Бежански	-	отсъства
Христо Михалков	-	отсъства
Мария Гошева	-	за
Мирослав Чолев	-	за
Васил Миладинов	-	за
Димитър Урдев	-	против



Албина Анева - Томова	-	въздържал се
Веселин Христов	-	въздържал се
Николай Бошкилов	-	въздържал се
Кирил Ваклинов	-	за
Георги Евтимов	-	за
Георги Корчев	-	за
Соня Ставрева	-	за
Иван Станчев	-	за

**„За” гласуваха 32 общински съветници, 2 „против” и 4 „въздържали се“.**

На основание чл. 8, ал. 8 от Закона за общинската собственост, във връзка с чл. 21, ал. 1, т. 8, т. 12 и ал. 2 от Закона за местното самоуправление и местната администрация и чл. 6а, ал. 1 от Наредбата за реда за придобиване, управление и разпореждане с общинско имущество, по чл. 19, ал. 1 от ЗСПЗЗ, съгласно което в срок 5 години, считано от 23 декември 2020 г., тези земи се предоставят от общинските съвети само при условията на §27, ал. 2 от Преходните и заключителните разпоредби на Закона за изменение и допълнение на Закона за собствеността и ползването на земеделските земи и чл. 27, ал. 4 и ал. 5 от ЗМСМА, след проведено поименно гласуване, Общински съвет Благоевград прие

### РЕШЕНИЕ № 90

**I.** На основание чл. 8, ал. 8 от Закона за общинската собственост, във връзка с чл. 21, ал. 1, т. 12 и ал. 2 от Закона за местното самоуправление и местната администрация и чл. 6а, ал. 1 от Наредбата за реда за придобиване, управление и разпореждане с общинско имущество, Общински съвет Благоевград **допълва Стратегия за управление на общинската собственост на Община Благоевград за периода 2023 – 2027 година, както следва:**

На страница 22 от „Стратегията за управление на общинската собственост в Община Благоевград за периода 2024-2027 г.“, **текстът:**

„С посоченото изменение на ЗПЗП същевременно бе въведено ограничение, по отношение извършване на разпоредителни сделки със земите по чл. 19, ал. 1 от ЗСПЗЗ, съгласно което в срок 5 години, считано от 23 декември 2020 г., тези земи се предоставят от общинските съвети само при условията на §27, ал. 2 от Преходните и заключителните разпоредби на Закона за изменение и допълнение на Закона за собствеността и ползването на земеделските земи, както и за:

1. изпълнение на обекти от техническата инфраструктура, за изпълнение на дейности по предоставени права по Закона за подземните богатства и на други проекти, за които съгласно закон се допуска принудително отчуждаване;

2. създаване на нови или разширяване на строителните граници на съществуващи урбанизирани територии (населени места и селищни образувания) за изграждане на общински инфраструктурни обекти и при влязъл в сила общ устройствен план;

3. инвестиционни проекти, получили сертификат за инвестиции клас А по Закона за насърчаване на инвестициите, когато това е заявено при сертифицирането на проекта;

4. енергийни обекти по смисъла на §1, т. 23 от допълнителните разпоредби на Закона за енергетиката;

5. изграждане или разширяване на животновъдни обекти извън урбанизираните територии, когато същите са преместваеми обекти по смисъла на Закона за устройство на територията и са спазени изискванията на наредбата по чл. 137, ал. 10 от Закона за ветеринарномедицинската дейност;

6. инвестиционни проекти на дружества – стратегически обекти, които са от значение за националната сигурност.

**Текстът се допълва, както следва:**



Посоченият петгодишен срок в § 12, ал. 1, от ПЗР на ЗИД на ЗПЗП, изтече на 23 декември 2025 г. Същият не беше удължен, което дава възможност на общините да активизират управлението на така наречения „остатъчен“ поземлен фонд и в това число да планират разпоредителни сделки /продажби, замени/ с имотите по общия законоустановен ред за земеделските земи - частна общинска собственост, които следва да се залагат в Годишната програма за управление и разпореждане с имоти общинска собственост. Земите по чл. 19 от ЗСПЗЗ преминават в собственост на общините след изтичане на 10-годишен период от приключване на земеразделянето.

Тяхното включване в оборота чрез продажба цели:

- Стимулиране на местното земеделие: Окръпняване на масиви и подпомагане на земеделските производители.

- Привличане на инвестиции: Възможност за реализиране на бизнес проекти върху неизползваеми до момента територии.

- Генериране на приходи в общинския бюджет за капиталови разходи и подобряване на инфраструктурата в малките населени места.

Продажбите да се извършват при спазване на следните принципи:

- Прозрачност чрез провеждане на публични търгове или конкурси, съгласно Наредбата за реда за придобиване, управление и разпореждане с общинско имущество.

- Целесъобразност: Анализ на всеки имот преди продажба, за да се прецени дали не е необходим за бъдещи общински проекти или за обезщетяване на бивши собственици.

- Актуализация на оценките: Изготвяне на пазарни оценки от лицензирани оценители.

- Публичност: Обявяване на списък с имотите, предназначени за продажба на сайта на общината. Правно основание и придобиване на собствеността.

- Чл. 19, ал. 1 от ЗСПЗЗ: Трябва да се подчертае, че след изтичането на 10-годишния срок от влизане в сила на плана за земеразделяне (или одобрената карта на възстановената собственост), тези земи стават общинска частна собственост по силата на закона. Като такава, общината има пълното правомощие да се разпорежда с тях (съгласно чл. 35 от Закона за общинската собственост - ЗОС).

- Статут на имотите: Повечето имоти по чл. 19 са с изяснен статут и за тях са издадени актове за общинска частна собственост (АОС), което е правната презумпция за започване на процедура по продажба.


- Чл. 11 от Закона за общинската собственост: Общината е длъжна да управлява имотите си „с грижата на добър стопанин“. Юридическият мотив тук е, че поддържането на стотици малки, разпокъсани и неизползваеми имоти генерира административни разходи (за актуване, охрана, контрол), без да носи приход. Продажбата им трансформира един „пасивен“ актив в реален финансов ресурс.

- Предотвратяване на безстопанственост: Пускането на тези земи в оборот предотвратява тяхното самоволно завземане и нерегламентирано ползване от трети лица без правно основание (чертаене на „бели петна“), което ошетява бюджета.

**II.** На основание чл. 8, ал. 9 от Закона за общинската собственост, чл. 21, ал. 1, т. 8 и т. 12 от Закона за местното самоуправление и местната администрация, допълва Годишната програма за управление и разпореждане с имотите - общинска собственост за 2026 г., приета с Решение № 4 по Протокол № 1 от 30.01.2026 г., Приложение № 6.1 - Списък на земеделски земи по чл. 19 от ЗСПЗЗ - общинска собственост, предвидени за продажба чрез публичен търг или публично оповестен конкурс, както следва:

Под № 77 земеделска земя /нива/, имот с идентификатор **04279.23.15** /нула четири хиляди двеста седемдесет и девет точка двадесет и три точка петнадесет/ по кадастралната карта на гр. Благоевград, община Благоевград, местност „Стара гара- Ш.14“, целият с площ 1 372 /хиляда триста седемдесет и два/ кв.м, пета категория;

Под № 78 земеделска земя /нива/, имот с идентификатор **04279.27.6** /нула четири хиляди двеста седемдесет и девет точка двадесет и седем точка шест/ по кадастралната



карта на град Благоевград, община Благоевград, местност „Стара гара“, целият с площ 2 853 /две хиляди осемстотин петдесет и три/ кв.м, пета категория;

Под № 79 земеделска земя /нива/, имот с идентификатор 04279.28.81 /нула четири хиляди двеста седемдесет и девет точка двадесет и осем точка осемдесет и едно/ по кадастралната карта на град Благоевград, община Благоевград, местност „Карамих бунар-Ш.44“, целият с площ 393 /триста деветдесет и три/ кв.м, пета категория;

Под № 80 земеделска земя /нива/, имот с идентификатор 04279.60.46 /нула четири хиляди двеста седемдесет и девет точка шестдесет точка четиридесет и шест/ по кадастралната карта на гр. Благоевград, община Благоевград, местност „Баларбаши-15-3“, целият с площ 842 /осемстотин четиридесет и два/ кв.м, седма категория;

Под № 81 земеделска земя /нива/, имот с идентификатор 04279.91.9 /нула четири хиляди двеста седемдесет и девет точка деветдесет и едно точка девет/ по кадастралната карта на град Благоевград, община Благоевград, местност „Рибарниците“, целият с площ 2 227 /две хиляди двеста двадесет и седем/ кв.м, четвърта категория;

Под № 82 земеделска земя /нива/, имот с идентификатор 04279.114.19 /нула четири хиляди двеста седемдесет и девет точка сто и четиринадесет точка деветнадесет/ по кадастралната карта на град Благоевград, община Благоевград, местност „Айдаровско дере“, целият с площ 2 191 /две хиляди сто деветдесет и един/ кв.м, осма категория;

Под № 83 земеделска земя /нива/, имот с идентификатор 04279.114.41 /нула четири хиляди двеста седемдесет и девет точка сто и четиринадесет точка четиридесет и едно/ по кадастралната карта на град Благоевград, община Благоевград, местност „Айдаровско дере“, целият с площ 1 450 /хиляда четиристотин и петдесет/ кв.м, осма категория;

Под № 84 земеделска земя /нива/, имот с идентификатор 04279.121.4 /нула четири хиляди двеста седемдесет и девет точка сто двадесет и едно точка четири/ по кадастралната карта на град Благоевград, община Благоевград, местност „Динов чифлик“, целият с площ 402 /четиристотин и два/ кв.м, четвърта категория;

Под № 85 земеделска земя /нива/, имот с идентификатор 04279.129.62 /нула четири хиляди двеста седемдесет и девет точка сто двадесет и девет точка шестдесет и две/ по кадастралната карта на град Благоевград, община Благоевград, местност „Царевоселско шосе-Ш.08“, целият с площ 499 /четиристотин деветдесет и девет/ кв.м, пета категория;

Под № 86 земеделска земя /лозе/, имот с идентификатор 04279.135.6 /нула четири хиляди двеста седемдесет и девет точка сто тридесет и пет точка шест/ по кадастралната карта на град Благоевград, община Благоевград, местност „Баларбаши“, целият с площ 6 243 /шест хиляди двеста четиридесет и три/ кв.м, девета категория;


Под № 87 земеделска земя /нива/, имот с идентификатор 04279.155.9 /нула четири хиляди двеста седемдесет и девет точка сто петдесет и пет точка девет/ по кадастралната карта на град Благоевград, община Благоевград, местност „Герено“, целият с площ 2 102 /две хиляди сто и два/ кв.м, пета категория;

Под № 88 земеделска земя /нива/, имот с идентификатор 00134.30.1 /нула нула сто тридесет и четири точка тридесет точка едно/ по кадастралната карта на с. Изгрев, община Благоевград, местност „Близникуловец“, целият с площ 1 448 /хиляда четиристотин четиридесет и осем/ кв.м, девета категория;

Под № 89 земеделска земя /нива/, имот с идентификатор 00134.29.4 /нула нула сто тридесет и четири точка двадесет и девет точка четири/ по кадастралната карта на с. Изгрев, община Благоевград, местност „Айдаровско дере“, целият с площ 1 569 /хиляда петстотин шестдесет и девет/ кв.м, девета категория;

Под № 90 земеделска земя /лозе/, имот с идентификатор 03664.17.5 /нула три хиляди шестстотин шестдесет и четири точка седемнадесет точка пет/ по кадастралната карта на с. Бело поле, община Благоевград, местност „Ридара“, целият с площ 1 039 /хиляда тридесет и девет/ кв.м, четвърта категория;

Под № 91 земеделска земя /лозе/, имот с идентификатор 03664.17.11 /нула три хиляди шестстотин шестдесет и четири точка седемнадесет точка единадесет/ по кадастралната



карта на с. Бело поле, община Благоевград, местност „Ридара“, целият с площ 4 000 /четири хиляди/ кв.м, четвърта категория;

Под № 92 земеделска земя /лозе/, имот с идентификатор 03664.18.13 /нула три хиляди шестстотин шестдесет и четири точка осемнадесет точка тринадесет/ по кадастралната карта на с. Бело поле, община Благоевград, местност „Ридара“, целият с площ 2 748 /две хиляда седемстотин четиридесет и осем/ кв.м, четвърта категория;

Под № 93 земеделска земя /нива/, имот с идентификатор 07377.50.7 /нула седем хиляди триста седемдесет и седем точка петдесет точка седем/ по кадастралната карта на с. Българчево, община Благоевград, местност „Сугарица“, целият с площ 2 014 /две хиляди и четиринадесет/ кв.м, осма категория;

Под № 94 земеделска земя /нива/, имот с идентификатор 07377.71.12 /нула седем хиляди триста седемдесет и седем точка седемдесет и едно точка дванадесет/ по кадастралната карта на с. Българчево, община Благоевград, местност „Плошта“, целият с площ 2 450 /две хиляди четиристотин и петдесет/ кв.м, осма категория;

Под № 95 земеделска земя /нива/, имот с идентификатор 23652.103.2 /двадесет и три хиляди шестстотин петдесет и две точка сто и три точка две/ по кадастралната карта на с. Дренково, община Благоевград, местност „Мечовци“, целият с площ 973 /деветстотин седемдесет и три/ кв.м, девета категория;

Под № 96 земеделска земя /лозе/, имот с идентификатор 24367.44.26 /двадесет и четири хиляди триста шестдесет и седем точка четиридесет и четири точка двадесет и шест/ по кадастралната карта на с. Дъбрава, община Благоевград, местност „Юрто“, целият с площ 581 /петстотин осемдесет и един/ кв.м, седма категория;

Под № 97 земеделска земя /лозе/, имот с идентификатор 24367.60.5 /двадесет и четири хиляди триста шестдесет и седем точка шестдесет точка пет/ по кадастралната карта на с. Дъбрава, община Благоевград, местност „Мучова чука“, целият с площ 3 004 /три хиляди и четири/ кв.м, седма категория;

Под № 98 земеделска земя /нива/, имот с идентификатор 24367.64.523 /двадесет и четири хиляди триста шестдесет и седем точка шестдесет и четири точка петстотин двадесет и три/ по кадастралната карта на с. Дъбрава, община Благоевград, местност „Духче баир“, целият с площ 338 /триста тридесет и осем/ кв.м, седма категория;


Под № 99 земеделска земя /овощна градина/, имот с идентификатор 24367.64.667 /двадесет и четири хиляди триста шестдесет и седем точка шестдесет и четири точка шестстотин шестдесет и седем/ по кадастралната карта на с. Дъбрава, община Благоевград, местност „Кладенец“, целият с площ 1 000 /хиляда/ кв.м, пета категория;

Под № 100 земеделска земя /лозе/, имот с идентификатор 24367.74.15 /двадесет и четири хиляди триста шестдесет и седем точка седемдесет и четири точка петнадесет/ по кадастралната карта на с. Дъбрава, община Благоевград, местност „Хармано“, целият с площ 1 999 /хиляда деветстотин деветдесет и девет/ кв.м, девета категория;

Под № 101 земеделска земя /овощна градина/, имот с идентификатор 24367.122.666 /двадесет и четири хиляди триста шестдесет и седем точка сто двадесет и две точка шестстотин шестдесет и шест/ по кадастралната карта на с. Дъбрава, община Благоевград, местност „Меломедова нива“, целият с площ 395 /триста деветдесет и пет/ кв.м, девета категория;

Под № 102 земеделска земя /нива/, имот с идентификатор 27231.34.110 /двадесет и седем хиляди двеста тридесет и едно точка тридесет и четири точка сто и десет/ по кадастралната карта на с. Еленово, община Благоевград, местност „Еминова нива“, целият с площ 4 860 /четири хиляди осемстотин и шестдесет/ кв.м, шеста категория;

Под № 103 земеделска земя /нива/, имот с идентификатор 30702.50.73 /тридесет хиляди седемстотин и две точка петдесет точка седемдесет и три/ по кадастралната карта на с. Зелендол, община Благоевград, местност „Чекуро“, целият с площ 2 820 /две хиляди осемстотин и двадесет/ кв.м, пета категория;



Под № 104 земеделска земя /нива/, имот с идентификатор 30702.78.7 /тридесет хиляди седемстотин и две точка седемдесет и осем точка седем/ по кадастралната карта на с. Зелендол, община Благоевград, местност „Крачаница“, целият с площ 850 /осемстотин и петдесет/ кв.м, пета категория;

Под № 105 земеделска земя /нива/, имот с идентификатор 30702.78.12 /тридесет хиляди седемстотин и две точка седемдесет и осем точка дванадесет/ по кадастралната карта на с. Зелендол, община Благоевград, местност „Крачаница“, целият с площ 5 980 /пет хиляди деветстотин и осемдесет/ кв.м, пета категория;

Под № 106 земеделска земя /друг вид нива/, имот с идентификатор 43520.31.110 /четиридесет и три хиляди петстотин и двадесет точка тридесет и едно точка сто и десет/ по кадастралната карта на с. Лешко, община Благоевград, местност „Чепилец“, целият с площ 2 605 /две хиляди шестстотин и пет/ кв.м, седма категория;

Под № 107 земеделска земя /изоставена нива/, имот с идентификатор 47370.13.377 /четиридесет и седем хиляди триста и седемдесет точка тринадесет точка триста седемдесет и седем/ по кадастралната карта на с. Марулево, община Благоевград, местност „Студената вода“, целият с площ 4 018 /четири хиляди и осемнадесет/ кв.м, девета категория;

Под № 108 земеделска земя /изоставена нива/, имот с идентификатор 53031.10.487 /петдесет и три хиляди тридесет и едно точка десет точка четиристотин осемдесет и седем/ по кадастралната карта на с. Обел, община Благоевград, местност „Валого“, целият с площ 2 614 /две хиляди шестстотин и четиринадесет/ кв.м, девета категория;

Под № 109 земеделска земя /нива/, имот с идентификатор 57159.9.27 /петдесет и седем хиляди сто петдесет и девет точка девет точка двадесет и седем/ по кадастралната карта на с. Покровник, община Благоевград, местност „Лаго“, целият с площ 6 502 /шест хиляди петстотин и два/ кв.м, седма категория;

Под № 110 земеделска земя /друг вид земеделска земя/, имот с идентификатор 62699.90.340 /шестдесет и две хиляди шестстотин деветдесет и девет точка деветдесет точка триста и четиридесет/ по кадастралната карта на с. Рилци, община Благоевград, целият с площ 1 584 /хиляда петстотин осемдесет и четири/ кв.м, пета категория;

Под № 111 земеделска земя /нива/, имот с идентификатор 68792.91.11 /шестдесет и осем хиляди седемстотин деветдесет и две точка деветдесет и едно точка единадесет/ по кадастралната карта на с. Логодаж, община Благоевград, местност „Лъката“, целият с площ 2 650 /две хиляди шестстотин и петдесет/ кв.м, четвърта категория;


Под № 112 земеделска земя /нива/, имот с идентификатор 68792.117.12 /шестдесет и осем хиляди седемстотин деветдесет и две точка сто и седемнадесет точка дванадесет/ по кадастралната карта на с. Логодаж, община Благоевград, местност „Китката“, целият с площ 2 083 /две хиляди осемдесет и три/ кв.м, осма категория;

Под № 113 земеделска земя /овощна градина/, имот с идентификатор 68792.184.2 /шестдесет и осем хиляди седемстотин деветдесет и две точка сто осемдесет и четири точка две/ по кадастралната карта на с. Логодаж, община Благоевград, местност „Ранна круша“, целият с площ 2 404 /две хиляди четиристотин и четири/ кв.м, седма категория;

Под № 114 земеделска земя /овощна градина/, имот с идентификатор 68792.184.4 /шестдесет и осем хиляди седемстотин деветдесет и две точка сто осемдесет и четири точка четири/ по кадастралната карта на с. Логодаж, община Благоевград, местност „Ранна круша“, целият с площ 1 161 /хиляда сто шестдесет и един/ кв.м, седма категория;

Под № 115 земеделска земя /овощна градина/, имот с идентификатор 68792.184.5 /шестдесет и осем хиляди седемстотин деветдесет и две точка сто осемдесет и четири точка пет/ по кадастралната карта на с. Логодаж, община Благоевград, местност „Ранна круша“, целият с площ 698 /шестстотин деветдесет и осем/ кв.м, седма категория;

Под № 116 земеделска земя /нива/, имот с идентификатор 68792.184.7 /шестдесет и осем хиляди седемстотин деветдесет и две точка сто осемдесет и четири точка седем/ по кадастралната карта на с. Логодаж, община Благоевград, местност „Ранна круша“, целият с площ 3 207 /три хиляди двеста и седем/ кв.м, седма категория;



Под № 117 земеделска земя /нива/, имот с идентификатор **68792.218.5** /шестдесет и осем хиляди седемстотин деветдесет и две точка двеста и осемнадесет точка пет/ по кадастралната карта на с. Логодаж, община Благоевград, местност „Язовалийски рид“, целият с площ 745 /седемстотин четиридесет и пет/ кв.м, седма категория;

Под № 118 земеделска земя /нива/, имот с идентификатор **68792.219.1** /шестдесет и осем хиляди седемстотин деветдесет и две точка двеста и деветнадесет точка едно/ по кадастралната карта на с. Логодаж, община Благоевград, местност „Ридо“, целият с площ 5 932 /пет хиляди деветстотин тридесет и два/ кв.м, шеста категория;

Под № 119 земеделска земя /нива/, имот с идентификатор **68792.245.57** /шестдесет и осем хиляди седемстотин деветдесет и две точка двеста четиридесет и пет точка петдесет и седем/ по кадастралната карта на с. Логодаж, община Благоевград, местност „Медарица“, целият с площ 15 000 /петнадесет хиляди/ кв.м, шеста категория;

Под № 120 земеделска земя /нива/, имот с идентификатор **68792.249.1** /шестдесет и осем хиляди седемстотин деветдесет и две точка двеста четиридесет и девет точка едно/ по кадастралната карта на с. Логодаж, община Благоевград, местност „Ридо“, целият с площ 510 /петстотин и десет/ кв.м, шеста категория;

Под № 121 земеделска земя /нива/, имот с идентификатор **68792.249.26** /шестдесет и осем хиляди седемстотин деветдесет и две точка двеста четиридесет и девет точка двадесет и шест/ по кадастралната карта на с. Логодаж, община Благоевград, местност „Ридо“, целият с площ 345 /триста четиридесет и пет/ кв.м, шеста категория;

Под № 122 земеделска земя /нива/, имот с идентификатор **68792.249.27** /шестдесет и осем хиляди седемстотин деветдесет и две точка двеста четиридесет и девет точка двадесет и седем/ по кадастралната карта на с. Логодаж, община Благоевград, местност „Ридо“, целият с площ 622 /шестстотин двадесет и два/ кв.м, шеста категория;

Под № 123 земеделска земя /нива/, имот с идентификатор **68792.250.23** /шестдесет и осем хиляди седемстотин деветдесет и две точка двеста и петдесет точка двадесет и три/ по кадастралната карта на с. Логодаж, община Благоевград, местност „Скорушата“, целият с площ 2 524 /две хиляди петстотин двадесет и четири/ кв.м, седма категория;

Под № 124 земеделска земя /нива/, имот с идентификатор **66055.11.645** /шестдесет и шест хиляди петдесет и пет точка единадесет точка шестстотин четиридесет и пет/ по кадастралната карта на с. Селище, община Благоевград, местност „Преслапо“, целият с площ 833 /осемстотин тридесет и три/ кв.м, осма категория;


Под № 125 земеделска земя /нива/, имот с идентификатор **66055.83.18** /шестдесет и шест хиляди петдесет и пет точка осемдесет и три точка осемнадесет/ по кадастралната карта на с. Селище, община Благоевград, местност „Търлите“, целият с площ 1001 /хиляда и един/ кв.м, осма категория;

Под № 126 земеделска земя /нива/, имот с идентификатор **04279.27.6** /нула четири хиляди двеста седемдесет и девет точка двадесет и седем точка шест/ по кадастралната карта на град Благоевград, община Благоевград, местност „СТАРА ГАРА – Ш.14“, целият с площ 2 853 /две хиляди осемстотин петдесет и три/ кв.м, пета категория;

Под № 127 земеделска земя /нива/, имот с идентификатор **07168.5.10** /нула седем хиляди сто шестдесет и осем точка пет точка десет/ по кадастралната карта на с. Бучино, община Благоевград, местност „ЗАЕДНИ НИВИ“, целият с площ 999 /деветстотин деветдесет и девет/ кв.м, осма категория;

Под № 128 земеделска земя /нива/, имот с идентификатор **07168.57.263** /нула седем хиляди сто шестдесет и осем точка петдесет и седем точка двеста шестдесет и три/ по кадастралната карта на с. Бучино, община Благоевград, местност „ПОЛІЕТО“, целият с площ 1 731 /хиляда седемстотин тридесет и един/ кв.м, пета категория;

Под № 129 земеделска земя /нива/, имот с идентификатор **03664.1.14** /нула три хиляди шестстотин шестдесет и четири точка едно точка четиринадесет/ по кадастралната карта на с. Бело поле, община Благоевград, местност „ЛАКАТА“, целият с площ 500 /петстотин/ кв.м, шеста категория;



Под № 130 земеделска земя /нива/, имот с идентификатор 03664.1.70 /нула три хиляди шестстотин шестдесет и четири точка едно точка седемдесет/ по кадастралната карта на с. Бело поле, община Благоевград, местност „ПОД ЛИНИЯТА“, целият с площ 5318 /пет хиляди триста и осемнадесет/ кв.м, шеста категория;

Под № 131 земеделска земя /нива/, имот с идентификатор 23652.40.20 /двадесет и три хиляди шестстотин петдесет и две точка четиридесет точка двадесет/ по кадастралната карта на с. Дренково, община Благоевград, местност „РЕКАТА“, целият с площ 122 /сто двадесет и два/ кв.м, четвърта категория;

Под № 132 земеделска земя /нива/, имот с идентификатор 23652.40.22 /двадесет и три хиляди шестстотин петдесет и две точка четиридесет точка двадесет и две/ по кадастралната карта на с. Дренково, община Благоевград, местност „РЕКАТА“, целият с площ 168 /сто шестдесет и осем/ кв.м, четвърта категория;

Под № 133 земеделска земя /нива/, имот с идентификатор 23652.40.34 /двадесет и три хиляди шестстотин петдесет и две точка четиридесет точка тридесет и четири/ по кадастралната карта на с. Дренково, община Благоевград, местност „РЕКАТА“, целият с площ 194 /сто деветдесет и четири/ кв.м, четвърта категория;

Под № 134 земеделска земя /нива/, имот с идентификатор 23652.40.38 /двадесет и три хиляди шестстотин петдесет и две точка четиридесет точка тридесет и осем/ по кадастралната карта на с. Дренково, община Благоевград, местност „РЕКАТА“, целият с площ 213 /двеста и тринадесет/ кв.м, четвърта категория;

Под № 135 земеделска земя /нива/, имот с идентификатор 23652.40.43 /двадесет и три хиляди шестстотин петдесет и две точка четиридесет точка четиридесет и три/ по кадастралната карта на с. Дренково, община Благоевград, местност „РЕКАТА“, целият с площ 439 /четиристотин тридесет и девет/ кв.м, четвърта категория;

Под № 136 земеделска земя /нива/, имот с идентификатор 23652.40.49 /двадесет и три хиляди шестстотин петдесет и две точка четиридесет точка четиридесет и девет/ по кадастралната карта на с. Дренково, община Благоевград, местност „РЕКАТА“, целият с площ 1 210 /хиляда двеста и десет/ кв.м, четвърта категория;

Под № 137 земеделска земя /нива/, имот с идентификатор 23652.40.72 /двадесет и три хиляди шестстотин петдесет и две точка четиридесет точка седемдесет и две/ по кадастралната карта на с. Дренково, община Благоевград, местност „РЕКАТА“, целият с площ 294 /двеста деветдесет и четири/ кв.м, четвърта категория;


Под № 138 земеделска земя /нива/, имот с идентификатор 23652.40.75 /двадесет и три хиляди шестстотин петдесет и две точка четиридесет точка седемдесет и пет/ по кадастралната карта на с. Дренково, община Благоевград, местност „РЕКАТА“, целият с площ 483 /четиристотин осемдесет и три/ кв.м, четвърта категория;

Под № 139 земеделска земя /Изоставена нива/, имот с идентификатор 43863.1.229 /четиридесет и три хиляди осемстотин шестдесет и три точка едно точка двеста двадесет и девет/ по кадастралната карта на с. Лисия, община Благоевград, местност „БЕЛИТЕ КАМЪНИ“, целият с площ 8 450 /осем хиляди четиристотин и петдесет/ кв.м, десета категория;

Под № 140 земеделска земя /нива/, имот с идентификатор 66055.83.7 /шестдесет и шест хиляди петдесет и пет точка осемдесет и три точка седем/ по кадастралната карта на с. Селище, община Благоевград, местност „ТЪРЛИТЕ“, целият с площ 1 438 /хиляда четиристотин тридесет и осем/ кв.м, осма категория;

Под № 141 земеделска земя /нива/, имот с идентификатор 07168.5.208 /нула седем хиляди сто шестдесет и осем точка пет точка двеста и осем/ по кадастралната карта на с. Бучино, община Благоевград, местност „УСОЕ“, целият с площ 14 266 /четиринадесет хиляди двеста шестдесет и шест/ кв.м, осма категория;

Под № 142 земеделска земя /нива/, имот с идентификатор 30702.9.10 /тридесет хиляди седемстотин и две точка девет точка десет/ по кадастралната карта на с. Зелендол,



община Благоевград, местност „ГОРНО ПОЛЕ“, целият с площ 1 600 /хиляда и шестстотин/ кв.м, пета категория;

Под № 143 земеделска земя /нива/, имот с идентификатор 04279.21.1 /нула четири хиляди двеста седемдесет и девет точка двадесет и едно точка едно/ по кадастралната карта на гр. Благоевград, община Благоевград, местност „ПОД ГРАМАДА-III.13“, целият с площ 1 346 /хиляда триста четиридесет и шест/ кв.м, пета категория.

**II. На основание чл. 21, ал. 1, т. 8 и т.12 от Закона за местното самоуправление и местната администрация, §12 от Заключителните разпоредби (ЗР) на Закон за изменение и допълнение (ЗИД) на Закона за подпомагане на земеделските производители (ЗПЗП), чл. 35, ал. 1 от Закона за общинската собственост и чл. 82, ал. 1, т. 3 и ал. 2 от Наредба за реда за придобиване, управление и разпореждане с общинско имущество Общински съвет Благоевград дава съгласие за продажба на поземлени имоти, частна общинска собственост, както следва:**

Под № 1 земеделска земя /лозе/, имот с идентификатор 04279.2.37 /нула четири хиляди двеста седемдесет и девет точка две точка тридесет и седем/ по кадастралната карта на град Благоевград, община Благоевград, местност „Баларбаши-15-1“, целият с площ 502 кв.м /петстотин и два/ кв.м, седма категория;

Под № 2 земеделска земя /нива/, имот с идентификатор 04279.36.117 /нула четири хиляди двеста седемдесет и девет точка тридесет и шест точка сто и седемнадесет/ по кадастралната карта на град Благоевград, община Благоевград, местност „Река Бистрица-III.107“, целият с площ 706 /седемстотин и шест/ кв.м, пета категория;

Под № 3 земеделска земя /друг вид земеделска земя/, имот с идентификатор 04279.36.119 /нула четири хиляди двеста седемдесет и девет точка тридесет и шест точка сто и деветнадесет/ по кадастралната карта на гр. Благоевград, община Благоевград, местност „Под черквата“, целият с площ 1 719 /хиляда седемстотин и деветнадесет/ кв.м, четвърта категория;

Под № 4 земеделска земя /нива/, имот с идентификатор 04279.58.44 /нула четири хиляди двеста седемдесет и девет точка петдесет и осем точка четиридесет и четири/ по кадастралната карта на град Благоевград, община Благоевград, местност „Баларбаши“, целият с площ 1 845 /хиляда осемстотин четиридесет и пет/ кв.м, девета категория;

Под № 5 земеделска земя /нива/, имот с идентификатор 04279.75.39 /нула четири хиляди двеста седемдесет и девет точка седемдесет и пет точка тридесет и девет/ по кадастралната карта на град Благоевград, община Благоевград, местност „Баларбаши-БЛ.3“, целият с площ 709 /седемстотин и девет/ кв.м, девета категория;

Под № 6 земеделска земя /нива/, имот с идентификатор 04279.75.40 /нула четири хиляди двеста седемдесет и девет точка седемдесет и пет точка четиридесет/ по кадастралната карта на град Благоевград, община Благоевград, местност „Баларбаши-БЛ.3“, целият с площ 1 000 /хиляда/ кв.м, девета категория;

Под № 7 земеделска земя /нива/, имот с идентификатор 04279.75.49 /нула четири хиляди двеста седемдесет и девет точка седемдесет и пет точка четиридесет и девет/ по кадастралната карта на град Благоевград, община Благоевград, местност „Баларбаши-бл.3“, целият с площ 1 244 /хиляда двеста четиридесет и четири/ кв.м, девета категория;

Под № 8 земеделска земя /нива/, имот с идентификатор 04279.78.13 /нула четири хиляди двеста седемдесет и девет точка седемдесет и осем точка тринадесет/ по кадастралната карта на град Благоевград, община Благоевград, местност „Струма“, целият с площ 1 500 /хиляда петстотин/ кв.м, пета категория;

Под № 9 земеделска земя /нива/, имот с идентификатор 04279.78.14 /нула четири хиляди двеста седемдесет и девет точка седемдесет и осем точка четиринадесет/ по кадастралната карта на град Благоевград, община Благоевград, местност „Струма“, целият с площ 1 206 /хиляда двеста и шест/ кв.м, пета категория;



Под № 10 земеделска земя /нива/, имот с идентификатор 04279.78.17 /нула четири хиляди двеста седемдесет и девет точка седемдесет и осем точка седемнадесет/ по кадастралната карта на град Благоевград, община Благоевград, местност „Струма“, целият с площ 782 /седемстотин осемдесет и два/ кв.м, пета категория;

Под № 11 земеделска земя /нива/, имот с идентификатор 04279.98.12 /нула четири хиляди двеста седемдесет и девет точка деветдесет и осем точка дванадесет/ по кадастралната карта на град Благоевград, община Благоевград, местност „Велийца“, целият с площ 687 /шестстотин осемдесет и седем/ кв.м, пета категория;

Под № 12 земеделска земя /нива/, имот с идентификатор 04279.98.16 /нула четири хиляди двеста седемдесет и девет точка деветдесет и осем точка шестнадесет/ по кадастралната карта на град Благоевград, община Благоевград, местност „Велийца“, целият с площ 2 991 /две хиляди деветстотин деветдесет и един/ кв.м, четвърта категория;

Под № 13 земеделска земя /нива/, имот с идентификатор 04279.98.31 /нула четири хиляди двеста седемдесет и девет точка деветдесет и осем точка тридесет и едно/ по кадастралната карта на град Благоевград, община Благоевград, местност „Велийца“, целият с площ 1 494 /хиляда четиристотин деветдесет и четири/ кв.м, четвърта категория;

Под № 14 земеделска земя /нива/, имот с идентификатор 04279.137.16 /нула четири хиляди двеста седемдесет и девет точка сто тридесет и седем точка шестнадесет/ по кадастралната карта на град Благоевград, община Благоевград, местност „Баларбаши-БЛ.2В“, целият с площ 292 /двеста деветдесет и два/ кв.м, девета категория;

Под № 15 земеделска земя /нива/, имот с идентификатор 04279.137.23 /нула четири хиляди двеста седемдесет и девет точка сто тридесет и седем точка двадесет и три/ по кадастрална карта на град Благоевград, община Благоевград, местност „Баларбаши“, целият с площ 127 /сто двадесет и седем/ кв.м, девета категория;

Под № 16 земеделска земя /нива/, имот с идентификатор 04279.139.3 /нула четири хиляди двеста седемдесет и девет точка сто тридесет и девет точка три/ по кадастралната карта на град Благоевград, община Благоевград, местност „Под черквата“, целият с площ 750 /седемстотин и петдесет/ кв.м, четвърта категория;

Под № 17 земеделска земя /нива/, имот с идентификатор 04279.140.39 /нула четири хиляди двеста седемдесет и девет точка сто и четиридесет точка тридесет и девет/ по кадастралната карта на град Благоевград, община Благоевград, местност „Под черквата“, целият с площ 889 /осемстотин осемдесет и девет/ кв.м, четвърта категория;

Под № 18 земеделска земя /нива/, имот с идентификатор 04279.141.1 /нула четири хиляди двеста седемдесет и девет точка сто четиридесет и едно точка едно/ по кадастралната карта на град Благоевград, община Благоевград, местност „Папльо“, целият с площ 1 006 /хиляда и шест/ кв.м, четвърта категория;

Под № 19 земеделска земя /нива/, имот с идентификатор 04279.148.4 /нула четири хиляди двеста седемдесет и девет точка сто четиридесет и осем точка четири/ по кадастралната карта на град Благоевград, община Благоевград, местност „Мутишица“, целият с площ 992 /деветстотин деветдесет и два/ кв.м, седма категория;

Под № 20 земеделска земя /нива/, имот с идентификатор 04279.148.21 /нула четири хиляди двеста седемдесет и девет точка сто четиридесет и осем точка двадесет и едно/ по кадастралната карта на град Благоевград, община Благоевград, местност „Мутишица“, целият с площ 1 298 /хиляда двеста деветдесет и осем/ кв.м, седма категория;

Под № 21 земеделска земя /нива/, имот с идентификатор 04279.57.17 /нула четири хиляди двеста седемдесет и девет точка петдесет и седем точка седемнадесет/ по кадастралната карта на град Благоевград, община Благоевград, местност „Авганцов чифлик Ш.72“, целият с площ 3 197 /три хиляди сто деветдесет и седем/ кв.м, пета категория;

Под № 22 земеделска земя /нива/, имот с идентификатор 03664.8.52 /нула три хиляди шестстотин шестдесет и четири точка осем точка петдесет и две/ по кадастралната карта на с. Бело поле, община Благоевград, местност „Валога“, целият с площ от 1595 /хиляда петстотин деветдесет и пет/ кв.м, шеста категория;



Под № 23 земеделска земя /нива/, имот с идентификатор **03664.9.54** /нула три хиляди шестстотин шестдесет и четири точка девет точка петдесет и четири/ по кадастралната карта на с. Бело поле, община Благоевград, местност „Над къщи“, целият с площ от 699 /шестстотин деветдесет и девет/ кв.м, шеста категория;

Под № 24 земеделска земя /нива/, имот с идентификатор **03664.9.201** /нула три хиляди шестстотин шестдесет и четири точка девет точка двеста и едно/ по кадастралната карта на с. Бело поле, община Благоевград, местност „Под линията“, целият с площ от 621 /шестстотин двадесет и един/ кв.м, десета категория;

Под № 25 земеделска земя /нива/, имот с идентификатор **03664.21.5** /нула три хиляди шестстотин шестдесет и четири точка двадесет и едно точка пет/ по кадастралната карта на с. Бело поле, община Благоевград, местност „Полето“, целият с площ 501 /петстотин и един/ кв.м, четвърта категория;

Под № 26 земеделска земя /нива/, имот с идентификатор **03664.30.6** /нула три хиляди шестстотин шестдесет и четири точка тридесет точка шест/ по кадастралната карта на с. Бело поле, община Благоевград, местност „Над гробищата“, целият с площ 1 871 /хиляда осемстотин седемдесет и един/ кв.м, шеста категория;

Под № 27 земеделска земя /нива/, имот с идентификатор **03664.30.31** /нула три хиляди шестстотин шестдесет и четири точка тридесет точка тридесет и едно/ по кадастралната карта на с. Бело поле, община Благоевград, местност „Белото поле“, целият с площ 1 147 / хиляда сто четиридесет и седем/ кв.м, шеста категория;

Под № 28 земеделска земя /нива/, имот с идентификатор **04217.140.23** /нула четири хиляди двеста и седемнадесет точка сто и четиридесет точка двадесет и три/ по кадастралната карта на с. Бистрица, община Благоевград, местност „Д. Димирево“, целият с площ 9 421 /девет хиляди четиристотин двадесет и един/ кв.м, девета категория;

Под № 29 земеделска земя /нива/, имот с идентификатор **04217.135.14** /нула четири хиляди двеста и седемнадесет точка сто тридесет и пет точка четиринадесет/ по кадастралната карта на с. Бистрица, община Благоевград, местност „Д. Димирево“, целият с площ 8 963 /осем хиляди деветстотин шестдесет и три/ кв.м, девета категория;

Под № 32 земеделска земя /нива/, имот с идентификатор **07377.50.7** /нула седем хиляди триста седемдесет и седем точка петдесет точка седем/ по кадастралната карта на с. Българчево, община Благоевград, местност „Сугарица“, целият с площ 2 014 /две хиляди и четиринадесет/ кв.м, осма категория;

Под № 33 земеделска земя /нива/, имот с идентификатор **24367.36.2** /двадесет и четири хиляди триста шестдесет и седем точка тридесет и шест точка две/ по кадастралната карта на с. Дъбрава, община Благоевград, местност „Радиана нива“, целият с площ 1 524 /хиляда петстотин двадесет и четири/ кв.м, девета категория;

Под № 34 земеделска земя /нива/, имот с идентификатор **24367.116.1** /двадесет и четири хиляди триста шестдесет и седем точка сто и шестнадесет точка едно/ по кадастралната карта на с. Дъбрава, община Благоевград, местност „Ридо“, целият с площ 700 /седемстотин/ кв.м, девета категория;

Под № 35 земеделска земя /нива/, имот с идентификатор **24367.116.3** /двадесет и четири хиляди триста шестдесет и седем точка сто и шестнадесет точка три/ по кадастралната карта на с. Дъбрава, община Благоевград, местност „Ридо“, целият с площ 1 425 /хиляда четиристотин двадесет и пет/ кв.м, девета категория;

Под № 36 земеделска земя /нива/, имот с идентификатор **24367.126.287** /двадесет и четири хиляди триста шестдесет и седем точка сто двадесет и шест точка двеста осемдесет и седем/ по кадастралната карта на с. Дъбрава, община Благоевград, местност „Равнако“, целият с площ 1 280 /хиляда двеста и осемдесет/ кв.м, седма категория;

Под № 37 земеделска земя /нива/, имот с идентификатор **24367.110.9** /двадесет и четири хиляди триста шестдесет и седем точка сто и десет точка девет/ по кадастралната карта на с. Дъбрава, община Благоевград, местност „Валого“, целият с площ 2 071 /две хиляда седемдесет и един/ кв.м, десета категория;



Под № 38 земеделска земя /нива/, имот с идентификатор 24367.113.50 /двадесет и четири хиляди триста шестдесет и седем точка сто и тринадесет точка петдесет/ по кадастралната карта на с. Дъбрава, община Благоевград, местност „Ридина нива“, целият с площ 712 /седемстотин и дванадесет/ кв.м, седма категория;

Под № 39 земеделска земя /нива/, имот с идентификатор 24367.114.10 /двадесет и четири хиляди триста шестдесет и седем точка сто и четиринадесет точка десет/ по кадастралната карта на с. Дъбрава, община Благоевград, местност „Валого“, целият с площ 2 220 /две хиляди двеста и двадесет/ кв.м, десета категория;

Под № 40 земеделска земя /нива/, имот с идентификатор 24367.114.11 /двадесет и четири хиляди триста шестдесет и седем точка сто и четиринадесет точка единадесет/ по кадастралната карта на с. Дъбрава, община Благоевград, местност „Валого“, целият с площ 1 508 /хиляда петстотин и осем/ кв.м, десета категория;

Под № 41 земеделска земя /нива/, имот с идентификатор 24367.115.6 /двадесет и четири хиляди триста шестдесет и седем точка сто и петнадесет точка шест/ по кадастралната карта на с. Дъбрава, община Благоевград, местност „Бачийщето“, целият с площ 3 731 /три хиляди седемстотин тридесет и един/ кв.м, десета категория;

Под № 42 земеделска земя /нива/, имот с идентификатор 24367.126.544 /двадесет и четири хиляди триста шестдесет и седем точка сто двадесет и шест точка петстотин четиридесет и четири/ по кадастралната карта на с. Дъбрава, община Благоевград, местност „Равнако“, целият с площ 527 /петстотин двадесет и седем/ кв.м, седма категория;

Под № 43 земеделска земя /нива/, имот с идентификатор 24367.76.17 /двадесет и четири хиляди триста шестдесет и седем точка седемдесет и шест точка седемнадесет/ по кадастралната карта на с. Дъбрава, община Благоевград, местност „Баларбаши“, целият с площ 216 /двеста и шестнадесет/ кв.м, седма категория;

Под № 44 земеделска земя /нива/, имот с идентификатор 27231.3.7 /двадесет и седем хиляди двеста тридесет и едно точка три точка седем/ по кадастралната карта на с. Еленово, община Благоевград, местност „Арnaudско“, целият с площ 951 /деветстотин петдесет и един/ кв.м, шеста категория;

Под № 45 земеделска земя /нива/, имот с идентификатор 27231.4.20 /двадесет и седем хиляди двеста тридесет и едно точка четири точка двадесет/ по кадастралната карта на с. Еленово, община Благоевград, местност „Бачийщето“, целият с площ 1 005 /хиляда и пет/ кв.м, шеста категория;

Под № 46 земеделска земя /нива/, имот с идентификатор 27231.3.9 /двадесет и седем хиляди двеста тридесет и едно точка три точка девет/ по кадастралната карта на с. Еленово, община Благоевград, местност „Арnaudско“, целият с площ 786 /седемстотин осемдесет и шест/ кв.м, шеста категория;

Под № 47 земеделска земя /нива/, имот с идентификатор 27231.4.4 /двадесет и седем хиляди двеста тридесет и едно точка четири точка четири/ по кадастралната карта на с. Еленово, община Благоевград, местност „Бачийщето“, целият с площ 1 998 /хиляда деветстотин деветдесет и осем/ кв.м, шеста категория;

Под № 48 земеделска земя /нива/, имот с идентификатор 27231.4.8 /двадесет и седем хиляди двеста тридесет и едно точка четири точка осем/ по кадастралната карта на с. Еленово, община Благоевград, местност „Бачийщето“, целият с площ 1502 /хиляда петстотин и два/ кв.м, шеста категория;

Под № 49 земеделска земя /нива/, имот с идентификатор 27231.4.11 /двадесет и седем хиляди двеста тридесет и едно точка четири точка единадесет/ по кадастралната карта на с. Еленово, община Благоевград, местност „Бачийщето“, целият с площ 2 000 /две хиляди/ кв.м, шеста категория;

Под № 50 земеделска земя /нива/, имот с идентификатор 27231.6.1 /двадесет и седем хиляди двеста тридесет и едно точка шест точка едно/ по кадастралната карта на с. Еленово, община Благоевград, местност „Еминова нива“, целият с площ 680 /шестстотин и осемдесет/ кв.м, шеста категория;



Под № 51 земеделска земя /нива/, имот с идентификатор 27231.14.1 /двадесет и седем хиляди двеста тридесет и едно точка четиринадесет точка едно/ по кадастралната карта на с. Еленово, община Благоевград, местност „Над селото“, целият с площ 599 /петстотин деветдесет и девет/ кв.м, девета категория;

Под № 52 земеделска земя /нива/, имот с идентификатор 27231.15.1 /двадесет и седем хиляди двеста тридесет и едно точка петнадесет точка едно/ по кадастралната карта на с. Еленово, община Благоевград, местност „Над селото“, целият с площ 2 309 /две хиляди триста и девет/ кв.м, девета категория;

Под № 53 земеделска земя /нива/, имот с идентификатор 27231.15.3 /двадесет и седем хиляди двеста тридесет и едно точка петнадесет точка три/ по кадастралната карта на с. Еленово, община Благоевград, местност „Над селото“, целият с площ 1 654 /хиляда шестстотин петдесет и четири/ кв.м, девета категория;

Под № 54 земеделска земя /нива/, имот с идентификатор 27231.33.3 /двадесет и седем хиляди двеста тридесет и едно точка тридесет и три точка три/ по кадастралната карта на с. Еленово, община Благоевград, местност „Еминова нива“, целият с площ 358 /триста петдесет и осем/ кв.м, шеста категория;

Под № 55 земеделска земя /нива/, имот с идентификатор 27231.35.11 /двадесет и седем хиляди двеста тридесет и едно точка тридесет и пет точка единадесет/ по кадастралната карта на с. Еленово, община Благоевград, местност „Еленовско дере“, целият с площ 1 059 /хиляда петдесет и девет/ кв.м, шеста категория;

Под № 56 земеделска земя /нива/, имот с идентификатор 27231.35.12 /двадесет и седем хиляди двеста тридесет и едно точка тридесет и пет точка дванадесет/ по кадастралната карта на с. Еленово, община Благоевград, местност „Еленовско дере“, целият с площ 829 /осемстотин двадесет и девет/ кв.м, шеста категория;

Под № 57 земеделска земя /лозе/, имот с идентификатор 27231.38.4 /двадесет и седем хиляди двеста тридесет и едно точка тридесет и осем точка четири/ по кадастралната карта на с. Еленово, община Благоевград, местност „Сириковица“, целият с площ 358 /триста петдесет и осем/ кв.м, девета категория;

Под № 58 земеделска земя /нива/, имот с идентификатор 27231.4.5 /двадесет и седем хиляди двеста тридесет и едно точка четири точка пет/ по кадастралната карта на с. Еленово, община Благоевград, местност „Бачийщето“, целият с площ 653 /шестстотин петдесет и три/ кв.м, девета категория;


Под № 60 земеделска земя /нива/, имот с идентификатор 00134.10.9 /нула нула сто тридесет и четири точка десет точка девет/ по кадастралната карта на с. Изгрев, община Благоевград, местност „Чуката“, целият с площ 3 003 /три хиляди и три/ кв.м, шеста категория;

Под № 61 земеделска земя /нива/, имот с идентификатор 00134.12.4 /нула нула сто тридесет и четири точка дванадесет точка четири/ по кадастралната карта на с. Изгрев, община Благоевград, местност „Иванчова падина“, целият с площ 5 298 /пет хиляди двеста деветдесет и осем/ кв.м, девета категория;

Под № 62 земеделска земя /нива/, имот с идентификатор 00134.15.8 /нула нула сто тридесет и четири точка петнадесет точка осем/ по кадастралната карта на с. Изгрев, община Благоевград, местност „Саковска нива“, целият с площ 1 637 /хиляда шестстотин тридесет и седем/ кв.м, девета категория;

Под № 63 земеделска земя /нива/, имот с идентификатор 00134.9.1 /нула нула сто тридесет и четири точка девет точка едно/ по кадастралната карта на с. Изгрев, община Благоевград, местност „Чуките“, целият с площ 1121 /хиляда сто двадесет и един/ кв.м, шеста категория;

Под № 64 земеделска земя /нива/, имот с идентификатор 00134.9.6 /нула нула сто тридесет и четири точка девет точка шест/ по кадастралната карта на с. Изгрев, община Благоевград, местност „Чуките“, целият с площ 250 /двеста и петдесет/ кв.м, шеста категория;



Под № 65 земеделска земя /нива/, имот с идентификатор **00134.9.12** /нула нула сто тридесет и четири точка девет точка дванадесет/ по кадастралната карта на с. Изгрев, община Благоевград, местност „Чуките“, целият с площ 1 780 /хиляда седемстотин и осемдесет/ кв.м, шеста категория;

Под № 66 земеделска земя /нива/, имот с идентификатор **00134.9.24** /нула нула сто тридесет и четири точка девет точка двадесет и четири/ по кадастралната карта на с. Изгрев, община Благоевград, местност „Чуките“, целият с площ 300 /триста/ кв.м, шеста категория;

Под № 67 земеделска земя /нива/, имот с идентификатор **62699.9.19** /шестдесет и две хиляди шестстотин деветдесет и девет точка девет точка деветнадесет/ по кадастралната карта на с. Рилци, община Благоевград, местност „Диновица“, целият с площ 512 /петстотин и дванадесет/ кв.м, пета категория;

Под № 68 земеделска земя /нива/, имот с идентификатор **62699.9.25** /шестдесет и две хиляди шестстотин деветдесет и девет точка девет точка двадесет и пет/ по кадастралната карта на с. Рилци, община Благоевград, местност „Диновица“, целият с площ 300 /триста/ кв.м, пета категория;

Под № 69 земеделска земя /нива/, имот с идентификатор **62699.9.26** /шестдесет и две хиляди шестстотин деветдесет и девет точка девет точка двадесет и шест/ по кадастралната карта на с. Рилци, община Благоевград, местност „Диновица“, целият с площ 336 /триста тридесет и шест/ кв.м, пета категория;

Под № 70 земеделска земя /нива/, имот с идентификатор **62699.9.32** /шестдесет и две хиляди шестстотин деветдесет и девет точка девет точка тридесет и две/ по кадастралната карта на с. Рилци, община Благоевград, местност „Диновица“, целият с площ 1 173 /хиляда сто седемдесет и три/ кв.м, пета категория;

Под № 71 земеделска земя /нива/, имот с идентификатор **62699.9.38** /шестдесет и две хиляди шестстотин деветдесет и девет точка девет точка тридесет и осем/ по кадастралната карта на с. Рилци, община Благоевград, местност „Диновица“, целият с площ 1 757 /хиляда седемстотин петдесет и седем/ кв.м, пета категория;

Под № 72 земеделска земя /нива/, имот с идентификатор **62699.14.9** /шестдесет и две хиляди шестстотин деветдесет и девет точка четиринадесет точка девет/ по кадастралната карта на с. Рилци, община Благоевград, местност „Диновица“, целият с площ 1 004 /хиляда и четири/ кв.м, пета категория;

Под № 73 земеделска земя /нива/, имот с идентификатор **62699.16.14** /шестдесет и две хиляди шестстотин деветдесет и девет точка шестнадесет точка четиринадесет/ по кадастралната карта на с. Рилци, община Благоевград, местност „Стремата“, целият с площ 866 /осемстотин шестдесет и шест/ кв.м, пета категория;

Под № 74 земеделска земя /нива/, имот с идентификатор **62699.16.15** /шестдесет и две хиляди шестстотин деветдесет и девет точка шестнадесет точка петнадесет/ по кадастралната карта на с. Рилци, община Благоевград, местност „Стремата“, целият с площ 1 204 /хиляда двеста и четири/ кв.м, пета категория;

Под № 75 земеделска земя /нива/, имот с идентификатор **62699.17.1** /шестдесет и две хиляди шестстотин деветдесет и девет точка седемнадесет точка едно/ по кадастралната карта на с. Рилци, община Благоевград, местност „Топузица“, целият с площ 895 /осемстотин деветдесет и пет/ кв.м, пета категория;

Под № 76 земеделска земя /нива/, имот с идентификатор **62699.17.6** /шестдесет и две хиляди шестстотин деветдесет и девет точка седемнадесет точка шест/ по кадастралната карта на с. Рилци, община Благоевград, местност „Топузица“, целият с площ 611 /шестстотин и единадесет/ кв.м, пета категория;

Под № 77 земеделска земя /нива/, имот с идентификатор **04279.23.15** /нула четири хиляди двеста седемдесет и девет точка двадесет и три точка петнадесет/ по кадастралната карта на град Благоевград, община Благоевград, местност „Стара гара-III.14“, целият с площ 1 372 /хиляда триста седемдесет и два/ кв.м, пета категория;



Под № 78 земеделска земя /нива/, имот с идентификатор **04279.27.6** /нула четири хиляди двеста седемдесет и девет точка двадесет и седем точка шест/ по кадастралната карта на град Благоевград, община Благоевград, местност „Стара гара“, целият с площ 2 853 /две хиляди осемстотин петдесет и три/ кв.м, пета категория;

Под № 79 земеделска земя /нива/, имот с идентификатор **04279.28.81** /нула четири хиляди двеста седемдесет и девет точка двадесет и осем точка осемдесет и едно/ по кадастралната карта на град Благоевград, община Благоевград, местност „Карамих бунар-Ш.44“, целият с площ 393 /триста деветдесет и три/ кв.м, пета категория;

Под № 80 земеделска земя /нива/, имот с идентификатор **04279.60.46** /нула четири хиляди двеста седемдесет и девет точка шестдесет точка четиридесет и шест/ по кадастралната карта на град Благоевград, община Благоевград, местност „Баларбаши-15-3“, целият с площ 842 /осемстотин четиридесет и два/ кв.м, седма категория;

Под № 81 земеделска земя /нива/, имот с идентификатор **04279.91.9** /нула четири хиляди двеста седемдесет и девет точка деветдесет и едно точка девет/ по кадастралната карта на град Благоевград, община Благоевград, местност „Рибарниците“, целият с площ 2 227 /две хиляди двеста двадесет и седем/ кв.м, четвърта категория;

Под № 82 земеделска земя /нива/, имот с идентификатор **04279.114.19** /нула четири хиляди двеста седемдесет и девет точка сто и четиринадесет точка деветнадесет/ по кадастралната карта на град Благоевград, община Благоевград, местност „Айдаровско дере“, целият с площ 2 191 /две хиляди сто деветдесет и един/ кв.м, осма категория;

Под № 83 земеделска земя /нива/, имот с идентификатор **04279.114.41** /нула четири хиляди двеста седемдесет и девет точка сто и четиринадесет точка четиридесет и едно/ по кадастралната карта на град Благоевград, община Благоевград, местност „Айдаровско дере“, целият с площ 1 450 /хиляда четиристотин и петдесет/ кв.м, осма категория;

Под № 84 земеделска земя /нива/, имот с идентификатор **04279.121.4** /нула четири хиляди двеста седемдесет и девет точка сто двадесет и едно точка четири/ по кадастралната карта на град Благоевград, община Благоевград, местност „Динов чифлик“, целият с площ 402 /четиристотин и два/ кв.м, четвърта категория;

Под № 85 земеделска земя /нива/, имот с идентификатор **04279.129.62** /нула четири хиляди двеста седемдесет и девет точка сто двадесет и девет точка шестдесет и две/ по кадастралната карта на град Благоевград, община Благоевград, местност „Царевосел шосе-Ш.08“, целият с площ 499 /четиристотин деветдесет и девет/ кв.м, пета категория;

Под № 86 земеделска земя /лозе/, имот с идентификатор **04279.135.6** /нула четири хиляди двеста седемдесет и девет точка сто тридесет и пет точка шест/ по кадастралната карта на град Благоевград, община Благоевград, местност „Баларбаши“, целият с площ 6 243 /шест хиляди двеста четиридесет и три/ кв.м, девета категория;

Под № 87 земеделска земя /нива/, имот с идентификатор **04279.155.9** /нула четири хиляди двеста седемдесет и девет точка сто петдесет и пет точка девет/ по кадастралната карта на град Благоевград, община Благоевград, местност „Герено“, целият с площ 2 102 /две хиляди сто и два/ кв.м, пета категория;

Под № 88 земеделска земя /нива/, имот с идентификатор **00134.30.1** /нула нула сто тридесет и четири точка тридесет точка едно/ по кадастралната карта на с. Изгрев, община Благоевград, местност „Близникуловец“, целият с площ 1448 /хиляда четиристотин четиридесет и осем/ кв.м, девета категория;

Под № 89 земеделска земя /нива/, имот с идентификатор **00134.29.4** /нула нула сто тридесет и четири точка двадесет и девет точка четири/ по кадастралната карта на с. Изгрев, община Благоевград, местност „Айдаровско дере“, целият с площ 1 569 /хиляда петстотин шестдесет и девет/ кв.м, девета категория;

Под № 90 земеделска земя /лозе/, имот с идентификатор **03664.17.5** /нула три хиляди шестстотин шестдесет и четири точка седемнадесет точка пет/ по кадастралната карта на с. Бело поле, община Благоевград, местност „Ридара“, целият с площ 1 039 /хиляда тридесет и девет/ кв.м, четвърта категория;



Под № 91 земеделска земя /лозе/, имот с идентификатор 03664.17.11 /нула три хиляди шестстотин шестдесет и четири точка седемнадесет точка единадесет/ по кадастралната карта на с. Бело поле, община Благоевград, местност „Ридара“, целият с площ 4 000 /четири хиляди/ кв.м, четвърта категория;

Под № 92 земеделска земя /лозе/, имот с идентификатор 03664.18.13 /нула три хиляди шестстотин шестдесет и четири точка осемнадесет точка тринадесет/ по кадастралната карта на с. Бело поле, община Благоевград, местност „Ридара“, целият с площ 2 748 /две хиляда седемстотин четиридесет и осем/ кв.м, четвърта категория;

Под № 93 земеделска земя /нива/, имот с идентификатор 07377.50.7 /нула седем хиляди триста седемдесет и седем точка петдесет точка седем/ по кадастралната карта на с. Българчево, община Благоевград, местност „Сугарица“, целият с площ 2 014 /две хиляди и четиринадесет/ кв.м, осма категория;

Под № 94 земеделска земя /нива/, имот с идентификатор 07377.71.12 /нула седем хиляди триста седемдесет и седем точка седемдесет и едно точка дванадесет/ по кадастралната карта на с. Българчево, община Благоевград, местност „Площта“, целият с площ 2 450 /две хиляди четиристотин и петдесет/ кв.м, осма категория;

Под № 95 земеделска земя /нива/, имот с идентификатор 23652.103.2 /двадесет и три хиляди шестстотин петдесет и две точка сто и три точка две/ по кадастралната карта на с. Дренково, община Благоевград, местност „Мечовци“, целият с площ 973 /деветстотин седемдесет и три/ кв.м, девета категория;

Под № 96 земеделска земя /лозе/, имот с идентификатор 24367.44.26 /двадесет и четири хиляди триста шестдесет и седем точка четиридесет и четири точка двадесет и шест/ по кадастралната карта на с. Дъбрава, община Благоевград, местност „Юрто“, целият с площ 581 /петстотин осемдесет и един/ кв.м, седма категория;

Под № 97 земеделска земя /лозе/, имот с идентификатор 24367.60.5 /двадесет и четири хиляди триста шестдесет и седем точка шестдесет точка пет/ по кадастралната карта на с. Дъбрава, община Благоевград, местност „Мучова чука“, целият с площ 3 004 /три хиляди и четири/ кв.м, седма категория;

Под № 98 земеделска земя /нива/, имот с идентификатор 24367.64.523 /двадесет и четири хиляди триста шестдесет и седем точка шестдесет и четири точка петстотин двадесет и три/ по кадастралната карта на с. Дъбрава, община Благоевград, местност „Духче баир“, целият с площ 338 /триста тридесет и осем/ кв.м, седма категория;

Под № 99 земеделска земя /овощна градина/, имот с идентификатор 24367.64.667 /двадесет и четири хиляди триста шестдесет и седем точка шестдесет и четири точка шестстотин шестдесет и седем/ по кадастралната карта на с. Дъбрава, община Благоевград, местност „Кладенец“, целият с площ 1 000 /хиляда/ кв.м, пета категория;

Под № 100 земеделска земя /лозе/, имот с идентификатор 24367.74.15 /двадесет и четири хиляди триста шестдесет и седем точка седемдесет и четири точка петнадесет/ по кадастралната карта на с. Дъбрава, община Благоевград, местност „Хармано“, целият с площ 1 999 /хиляда деветстотин деветдесет и девет/ кв.м, девета категория;

Под № 101 земеделска земя /овощна градина/, имот с идентификатор 24367.122.666 /двадесет и четири хиляди триста шестдесет и седем точка сто двадесет и две точка шестстотин шестдесет и шест/ по кадастралната карта на с. Дъбрава, община Благоевград, местност „Меломедова нива“, целият с площ 395 /триста деветдесет и пет/ кв.м, девета категория;

Под № 102 земеделска земя /нива/, имот с идентификатор 27231.34.110 /двадесет и седем хиляди двеста тридесет и едно точка тридесет и четири точка сто и десет/ по кадастралната карта на с. Еленово, община Благоевград, местност „Еминова нива“, целият с площ 4 860 /четири хиляди осемстотин и шестдесет/ кв.м, шеста категория;

Под № 103 земеделска земя /нива/, имот с идентификатор 30702.50.73 /тридесет хиляди седемстотин и две точка петдесет точка седемдесет и три/ по кадастралната карта на



с. Зелендол, община Благоевград, местност „Чекуро“, целият с площ 2 820 /две хиляди осемстотин и двадесет/ кв.м, пета категория;

Под № 104 земеделска земя /нива/, имот с идентификатор 30702.78.7 /тридесет хиляди седемстотин и две точка седемдесет и осем точка седем/ по кадастралната карта на с. Зелендол, община Благоевград, местност „Крчаница“, целият с площ 850 /осемстотин и петдесет/ кв.м, пета категория;

Под № 105 земеделска земя /нива/, имот с идентификатор 30702.78.12 /тридесет хиляди седемстотин и две точка седемдесет и осем точка дванадесет/ по кадастралната карта на с. Зелендол, община Благоевград, местност „Крчаница“, целият с площ 5 980 /пет хиляди деветстотин и осемдесет/ кв.м, пета категория;

Под № 106 земеделска земя /друг вид нива/, имот с идентификатор 43520.31.110 /четиридесет и три хиляди петстотин и двадесет точка тридесет и едно точка сто и десет/ по кадастралната карта на с. Лешко, община Благоевград, местност „Чепилец“, целият с площ 2 605 /две хиляди шестстотин и пет/ кв.м, седма категория;

Под № 107 земеделска земя /изоставена нива/, имот с идентификатор 47370.13.377 /четиридесет и седем хиляди триста и седемдесет точка тринадесет точка триста седемдесет и седем/ по кадастралната карта на с. Марулево, община Благоевград, местност „Студената вода“, целият с площ 4 018 /четири хиляди и осемнадесет/ кв.м, девета категория;

Под № 108 земеделска земя /изоставена нива/, имот с идентификатор 53031.10.487 /петдесет и три хиляди тридесет и едно точка десет точка четиристотин осемдесет и седем/ по кадастралната карта на с. Обел, община Благоевград, местност „Валого“, целият с площ 2 614 /две хиляди шестстотин и четиринадесет/ кв.м, девета категория;

Под № 109 земеделска земя /нива/, имот с идентификатор 57159.9.27 /петдесет и седем хиляди сто петдесет и девет точка девет точка двадесет и седем/ по кадастралната карта на с. Покровник, община Благоевград, местност „Лаго“, целият с площ 6 502 /шест хиляди петстотин и два/ кв.м, седма категория;

Под № 110 земеделска земя /друг вид земеделска земя/, имот с идентификатор 62699.90.340 /шестдесет и две хиляди шестстотин деветдесет и девет точка деветдесет точка триста и четиридесет/ по кадастралната карта на с. Рилци, община Благоевград, целият с площ 1 584 /хиляда петстотин осемдесет и четири/ кв.м, пета категория;

Под № 111 земеделска земя /нива/, имот с идентификатор 68792.91.11 /шестдесет и осем хиляди седемстотин деветдесет и две точка деветдесет и едно точка единадесет/ по кадастралната карта на с. Логодаж, община Благоевград, местност „Лъката“, целият с площ 2 650 /две хиляди шестстотин и петдесет/ кв.м, четвърта категория;

Под № 112 земеделска земя /нива/, имот с идентификатор 68792.117.12 /шестдесет и осем хиляди седемстотин деветдесет и две точка сто и седемнадесет точка дванадесет/ по кадастралната карта на с. Логодаж, община Благоевград, местност „Китката“, целият с площ 2 083 /две хиляди осемдесет и три/ кв.м, осма категория;

Под № 113 земеделска земя /овощна градина/, имот с идентификатор 68792.184.2 /шестдесет и осем хиляди седемстотин деветдесет и две точка сто осемдесет и четири точка две/ по кадастралната карта на с. Логодаж, община Благоевград, местност „Ранна круша“, целият с площ 2 404 /две хиляди четиристотин и четири/ кв.м, седма категория;

Под № 114 земеделска земя /овощна градина/, имот с идентификатор 68792.184.4 /шестдесет и осем хиляди седемстотин деветдесет и две точка сто осемдесет и четири точка четири/ по кадастралната карта на с. Логодаж, община Благоевград, местност „Ранна круша“, целият с площ 1 161 /хиляда сто шестдесет и един/ кв.м, седма категория;

Под № 115 земеделска земя /овощна градина/, имот с идентификатор 68792.184.5 /шестдесет и осем хиляди седемстотин деветдесет и две точка сто осемдесет и четири точка пет/ по кадастралната карта на с. Логодаж, община Благоевград, местност „Ранна круша“, целият с площ 698 /шестстотин деветдесет и осем/ кв.м, седма категория;

Под № 116 земеделска земя /нива/, имот с идентификатор 68792.184.7 /шестдесет и осем хиляди седемстотин деветдесет и две точка сто осемдесет и четири точка седем/ по



кадастралната карта на с. Логодаж, община Благоевград, местност „Ранна круша“, целият с площ 3 207 /три хиляди двеста и седем/ кв.м, седма категория;

Под № 117 земеделска земя /нива/, имот с идентификатор 68792.218.5 /шестдесет и осем хиляди седемстотин деветдесет и две точка двеста и осемнадесет точка пет/ по кадастралната карта на с. Логодаж, община Благоевград, местност „Язовалийски рид“, целият с площ 745 /седемстотин четиридесет и пет/ кв.м, седма категория;

Под № 118 земеделска земя /нива/, имот с идентификатор 68792.219.1 /шестдесет и осем хиляди седемстотин деветдесет и две точка двеста и деветнадесет точка едно/ по кадастралната карта на с. Логодаж, община Благоевград, местност „Ридо“, целият с площ 5 932 /пет хиляди деветстотин тридесет и два/ кв.м, шеста категория;

Под № 119 земеделска земя /нива/, имот с идентификатор 68792.245.57 /шестдесет и осем хиляди седемстотин деветдесет и две точка двеста четиридесет и пет точка петдесет и седем/ по кадастралната карта на с. Логодаж, община Благоевград, местност „Медарица“, целият с площ 15 000 /петнадесет хиляди/ кв.м, шеста категория;

Под № 120 земеделска земя /нива/, имот с идентификатор 68792.249.1 /шестдесет и осем хиляди седемстотин деветдесет и две точка двеста четиридесет и девет точка едно/ по кадастралната карта на с. Логодаж, община Благоевград, местност „Ридо“, целият с площ 510 /петстотин и десет/ кв.м, шеста категория;

Под № 121 земеделска земя /нива/, имот с идентификатор 68792.249.26 /шестдесет и осем хиляди седемстотин деветдесет и две точка двеста четиридесет и девет точка двадесет и шест/ по кадастралната карта на с. Логодаж, община Благоевград, местност „Ридо“, целият с площ 345 /триста четиридесет и пет/ кв.м, шеста категория;

Под № 122 земеделска земя /нива/, имот с идентификатор 68792.249.27 /шестдесет и осем хиляди седемстотин деветдесет и две точка двеста четиридесет и девет точка двадесет и седем/ по кадастралната карта на с. Логодаж, община Благоевград, местност „Ридо“, целият с площ 622 /шестстотин двадесет и два/ кв.м, шеста категория;

Под № 123 земеделска земя /нива/, имот с идентификатор 68792.250.23 /шестдесет и осем хиляди седемстотин деветдесет и две точка двеста и петдесет точка двадесет и три/ по кадастралната карта на с. Логодаж, община Благоевград, местност „Скорушата“, целият с площ 2 524 /две хиляди петстотин двадесет и четири/ кв.м, седма категория;

Под № 124 земеделска земя /нива/, имот с идентификатор 66055.11.645 /шестдесет и шест хиляди петдесет и пет точка единадесет точка шестстотин четиридесет и пет/ по кадастралната карта на с. Селище, община Благоевград, местност „Преслапо“, целият с площ 833 /осемстотин тридесет и три/ кв.м, осма категория;

Под № 125 земеделска земя /нива/, имот с идентификатор 66055.83.18 шестдесет и шест хиляди петдесет и пет точка осемдесет и три точка осемнадесет/ по кадастралната карта на с. Селище, община Благоевград, местност „Търлите“, целият с площ 1 001 /хиляда и един/ кв.м, осма категория;

Под № 126 земеделска земя /нива/, имот с идентификатор 04279.27.6 /нула четири хиляди двеста седемдесет и девет точка двадесет и седем точка шест/ по кадастралната карта на гр. Благоевград, община Благоевград, местност „СТАРА ГАРА – Ш.14“, целият с площ 2853 /две хиляди осемстотин петдесет и три/ кв.м, пета категория;

Под № 127 земеделска земя /нива/, имот с идентификатор 07168.5.10 /нула седем хиляди сто шестдесет и осем точка пет точка десет/ по кадастралната карта на с. Бучино, община Благоевград, местност „ЗАЕДНИ НИВИ“, целият с площ 999 /деветстотин деветдесет и девет/ кв.м, осма категория;

Под № 128 земеделска земя /нива/, имот с идентификатор 07168.57.263 /нула седем хиляди сто шестдесет и осем точка петдесет и седем точка двеста шестдесет и три/ по кадастралната карта на с. Бучино, община Благоевград, местност „ПОЛЕТО“, целият с площ 1 731 /хиляда седемстотин тридесет и един/ кв.м, пета категория;

Под № 129 земеделска земя /нива/, имот с идентификатор 03664.1.14 /нула три хиляди шестстотин шестдесет и четири точка едно точка четиринадесет/ по кадастралната



карта на с. Бело поле, община Благоевград, местност „ЛАКАТА“, целият с площ 500 /петстотин/ кв.м, шеста категория;

Под № 130 земеделска земя /нива/, имот с идентификатор 03664.1.70 /нула три хиляди шестстотин шестдесет и четири точка едно точка седемдесет/ по кадастралната карта на с. Бело поле, община Благоевград, местност „ПОД ЛИНИЯТА“, целият с площ 5 318 /пет хиляди триста и осемнадесет/ кв.м, шеста категория;

Под № 131 земеделска земя /нива/, имот с идентификатор 23652.40.20 /двадесет и три хиляди шестстотин петдесет и две точка четиридесет точка двадесет/ по кадастралната карта на с. Дренково, община Благоевград, местност „РЕКАТА“, целият с площ 122 /сто двадесет и два/ кв.м, четвърта категория;

Под № 132 земеделска земя /нива/, имот с идентификатор 23652.40.22 /двадесет и три хиляди шестстотин петдесет и две точка четиридесет точка двадесет и две/ по кадастралната карта на с. Дренково, община Благоевград, местност „РЕКАТА“, целият с площ 168 /сто шестдесет и осем/ кв.м, четвърта категория;

Под № 133 земеделска земя /нива/, имот с идентификатор 23652.40.34 /двадесет и три хиляди шестстотин петдесет и две точка четиридесет точка тридесет и четири/ по кадастралната карта на с. Дренково, община Благоевград, местност „РЕКАТА“, целият с площ 194 /сто деветдесет и четири/ кв.м, четвърта категория;

Под № 134 земеделска земя /нива/, имот с идентификатор 23652.40.38 /двадесет и три хиляди шестстотин петдесет и две точка четиридесет точка тридесет и осем/ по кадастралната карта на с. Дренково, община Благоевград, местност „РЕКАТА“, целият с площ 213 /двеста и тринадесет/ кв.м, четвърта категория;

Под № 135 земеделска земя /нива/, имот с идентификатор 23652.40.43 /двадесет и три хиляди шестстотин петдесет и две точка четиридесет точка четиридесет и три/ по кадастралната карта на с. Дренково, община Благоевград, местност „РЕКАТА“, целият с площ 439 /четиристотин тридесет и девет/ кв.м, четвърта категория;

Под № 136 земеделска земя /нива/, имот с идентификатор 23652.40.49 /двадесет и три хиляди шестстотин петдесет и две точка четиридесет точка четиридесет и девет/ по кадастралната карта на с. Дренково, община Благоевград, местност „РЕКАТА“, целият с площ 1 210 /хиляда двеста и десет/ кв.м, четвърта категория;


Под № 137 земеделска земя /нива/, имот с идентификатор 23652.40.72 /двадесет и три хиляди шестстотин петдесет и две точка четиридесет точка седемдесет и две/ по кадастралната карта на с. Дренково, община Благоевград, местност „РЕКАТА“, целият с площ 294 /двеста деветдесет и четири/ кв.м, четвърта категория;

Под № 138 земеделска земя /нива/, имот с идентификатор 23652.40.75 /двадесет и три хиляди шестстотин петдесет и две точка четиридесет точка седемдесет и пет/ по кадастралната карта на с. Дренково, община Благоевград, местност „РЕКАТА“, целият с площ 483 /четиристотин осемдесет и три/ кв.м, четвърта категория;

Под № 139 земеделска земя /Изоставена нива/, имот с идентификатор 43863.1.229 /четиридесет и три хиляди осемстотин шестдесет и три точка едно точка двеста двадесет и девет/ по кадастралната карта на с. Лисия, община Благоевград, местност „БЕЛИТЕ КАМЪНИ“, целият с площ 8450 /осем хиляди четиристотин и петдесет/ кв.м, десета категория;

Под № 140 земеделска земя /нива/, имот с идентификатор 66055.83.7 /шестдесет и шест хиляди петдесет и пет точка осемдесет и три точка седем/ по кадастралната карта на с. Селище, община Благоевград, местност „ТЪРЛИТЕ“, целият с площ 1 438 /хиляда четиристотин тридесет и осем/ кв.м, осма категория;

Под № 141 земеделска земя /нива/, имот с идентификатор 07168.5.208 /нула седем хиляди сто шестдесет и осем точка пет точка двеста и осем/ по кадастралната карта на с. Бучино, община Благоевград, местност „УСОЕ“, целият с площ 14 266 /четиринадесет хиляди двеста шестдесет и шест/ кв.м, осма категория;



Под № 142 земеделска земя /нива/, имот с идентификатор 30702.9.10 /тридесет хиляди седемстотин и две точка девет точка десет/ по кадастралната карта на с. Зелендол, община Благоевград, местност „ГОРНО ПОЛЕ“, целият с площ 1 600 /хиляда и шестстотин/ кв.м, пета категория;

Под № 143 земеделска земя /нива/, имот с идентификатор 04279.21.1 /нула четири хиляди двеста седемдесет и девет точка двадесет и едно точка едно/ по кадастралната карта на гр. Благоевград, община Благоевград, местност „ПОД ГРАМАДА-Ш.13“, целият с площ 1 346 /хиляда триста четиридесет и шест/ кв.м, пета категория;

III. Упълномощава кмета на община Благоевград да възложи изготвянето на пазарни оценки на имотите по т. II от независими лицензирани оценители, притежаващи оценителска правоспособност.

IV. Упълномощава Кмета на община Благоевград, да извърши всички правни и фактически действия във връзка с изпълнение на решението.

.....  
АНТОАНЕТА ВОГДАНОВА  
Председател на Общинския съвет Благоевград



Влезно в сила, считано от 17:30 часа на 20.05.2026г.